





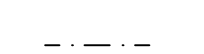



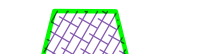












Die Grenzen wurden mit PLNR übernommen. Stand: 17.11.2020  
 Wegen parkender Fahrzeuge in den Nebenstellen kann keine Garantie auf die vollständige Darstellung des Straßennetzes übernommen werden.

**Zeichenerklärung**

-  vorhandene Gleise
-  Gleisneubau
-  Fahrbahn
-  Gehweg
-  Aufmerksamkeitsstreifen (Radfahrer)
-  (Aufmerksamkeitsstreifen Variante 1,30m)
-  Straßenachse
-  Fahrbahnmarkierung
-  Sicherheitsstreifen
-  Straßenbahnhaltestelle mit Sicherheitsstreifen
-  Ein-/ Ausfahrt
-  LSA
-  Hochbord Fahrbahn
-  abgesenkter Bord
-  Tiefbord
-  Beleuchtungsmast
-  aktuelle Bestandsbreite Gehweg (3,65)
-  (3,65)



Index	Änderungen	Datum

Bauherr  <b>Bezirksamt Treptow-Köpenick von Berlin</b> Abteilung Bauen, Stadtentwicklung und Umwelt Straßen- und Grünflächenamt		Objekt <b>Umbau Dörfeldstraße</b>	Datum <b>08/2020</b> Phase <b>2</b>
Qualitätssicherung Gezeichnet Bearbeiter Objektplaner Dateiname	Unterschrift  18043 Lageplan Variante E	Bezeichnung <b>Variante E Lageplan 2</b>	Maßstab <b>1: 500</b> Blatt-Nr. <b>E2</b> Blatt-Gr. <b>84x38</b>