

FAHRRADBÜGEL FÜR TREPTOW-KÖPENICK

Mach den Stellplatz-Check und reiche deinen Standortvorschlag für neue Fahrradabstellanlagen im Bezirk ein!



FAHRRADABSTELLANLAGEN ÜBERALL DORT, WO SIE GEBRAUCHT WERDEN - UM DIESES ZIEL ZU ERREICHEN, SAMMELT DAS BEZIRKSAMT TREPTOW-KÖPENICK VORSCHLÄGE VON BÜRGER/-INNEN FÜR GEEIGNETE STANDORTE.

FALLEN DIR SPONTAN BEDARFE FÜR ZUSÄTZLICHE STELLPLÄTZE EIN?

Dann nutze zur vorab-Prüfung den **STELLPLATZ-CHECK** auf diesem Flyer, der die wichtigsten Kriterien für geeignete Standorte zusammenfasst. Auch wenn du dir unsicher bist, ob dein Standort in Frage kommt, kannst du ihn auf der Plattform mein.berlin.de eintragen und dich beteiligen. Bitte beachte, dass nur Standorte berücksichtigt werden können, die sich im öffentlichen Straßenraum befinden.

Ausführliche Informationen zum Ablauf und Antworten auf Fragen findest du unter www.mein.berlin.de/projekte/fahrradbugel-fur-treptow-kopenick (QR-Code auf der nächsten Seite).

In diesem Verfahren sollen insbesondere die Perspektiven und Vorschläge von **Kindern und Jugendlichen** berücksichtigt werden. Auf der Rückseite des Flyers ist daher eine **STELLPLATZ-CHECK FAMILIENEDITION** mit einer Schritt-für-Schritt-Anleitung zum gemeinsamen Ausfüllen mit Kindern zu finden. Diese Vorschläge können über ein separates online-Formular eingereicht werden, um **ein Dankeschön per Post** zu erhalten!

WIR FREUEN UNS AUF VORSCHLÄGE ZUR VERBESSERUNG DER VERKEHRSINFRASTRUKTUR IM BEZIRK!

IMPRESSUM

FRAGEN ZUR BETEILIGUNG:
Büro für Bürger/-innenbeteiligung
www.anlaufstelle-buergerbeteiligung.de
radverkehr@anlaufstelle-buergerbeteiligung.de

VERANTWORTLICHE STELLE:
Bezirksamt Treptow-Köpenick von Berlin
Straßen- und Grünflächenamt
Treptow-Köpenick
Postfach: 91 02 40, 12435 Berlin

MEIN STELLPLATZ-CHECK

CHECKE, OB DEIN WUNSCHORT, ...

... IN EINER GEEIGNETEN UMGEBUNG LIEGT

d.h. zum Beispiel...
... NICHT direkt an einer Hauswand
... NICHT direkt an einem Bahnhof (Deutsche Bahn, S-Bahn)
... NICHT auf einer privaten Fläche (z. B. Schulhof, Hinterhof, Vorgarten)
... NICHT in einer öffentlichen Grünanlage (z. B. Treptower Park)

BESONDERS GUT GEEIGNET SIND ZUM BEISPIEL...

... breite Gehwege
... Gehwegvorstreckung
... manchmal Bereiche an Kreuzungen

... GENÜGENDE STELLFLÄCHE HAT

d.h. zum Beispiel...
... Platz für mindestens 4 Stellplätze
... auf der Straße mindestens ein Parkplatz (= 4 Fahrräder oder 1 Lastenrad)
... auf dem Gehweg mindestens 2 Meter Platz für Fußgänger/-innen
... keine Verkehrsbeeinträchtigung

MISS MIT DEINEN ARMEN!


... GEBRAUCHT WIRD

d.h. zum Beispiel...
... noch keine anderen Stellplätze in der Nähe sind
... eventuell vorhandene Stellplätze immer überfüllt sind
... hier viele Personen ihre Fahrräder abstellen müssen
... Platz für mindestens 4 Stellplätze ist

SO MISST DU NACH, OB GENUG PLATZ IST:


SOVIEL PLATZ BRAUCHT EIN STELLPLATZ FÜR ...

... ZWEI FAHRRÄDER:




Länge x Breite:
1 Armlänge x 1 Armlänge (ca. 2m x 2m) //
2 Kinder-Armlängen x 2 Kinder-Armlängen

... EIN LASTENRAD:



Länge x Breite:
1 Armlänge + 2 Bananen x 1 Armlänge (ca. 2,5m x 2m) //
2 Kinder-Armlängen + 2 Bananen x 2 Kinder-Armlängen

HIER IST EIN GUTER ORT FÜR EINEN STELLPLATZ? TRAGE IHN EIN AUF MEIN.BERLIN.DE




UNSER STELLPLATZ-CHECK FAMILIENEDITION

GEHT GEMEINSAM AUF DETEKTIVTOUR UM EURE WUNSCHORTE FÜR NEUE FAHRRADABSTELLANLAGEN DEM STELLPLATZ-CHECK ZU UNTERZIEHEN! IDEEN VON KINDERN BIS 14 JAHREN KÖNNEN BEQUEM ÜBER EIN ONLINE-FORMULAR (*) EINGEREICHT WERDEN UND WERDEN GESONDERT BETRACHTET UND BEWERTET.

ALS DANKESCHÖN ERHALTEN TEILNEHMENDE KINDER EINE KLEINE ÜBERRASCHUNG PER POST VOM BEZIRKSAMT.

WIE DAS FUNKTIONIERT? FOLGT GEMEINSAM DEN FOLGENDEN SCHRITTEN! DIE UMRANDETEN FELDER SOLLTEN DURCH KINDER SELBST AUSGEFÜLLT WERDEN.

SCHRITT 1 BEREITET EUCH VOR UND PACKT DIE FOLGENDE AUSRÜSTUNG EIN:

-  Stift
-  Etwas zum Messen - zwei Bananen, ein Maßband oder ein Stück Schnur
-  Ein Handy (mit Kamera!)
-  Eine Wasserflasche und Snacks zur Stärkung

SCHRITT 3 PRÜFT EUREN WUNSCHSTELLPLATZ - DIE CHECKLISTE FINDET IHR DIREKT AUF DER NÄCHSTEN SEITE!

Besteht euer Standort den Test? Geht die Fragen gemeinsam durch. Dann lasst die Jüngsten von euch den Platz unten einzeichnen, damit das Straßen- und Grünflächenamt ihn vor Ort prüfen kann. Eine genaue Ortsangabe kann durch Erwachsene ergänzt, und außerdem im online-Formular gemacht werden.

SCHRITT 2 GEHT ZU EUREM WUNSCHORT - WO HÄTTET IHR GERNE ZUSÄTZLICHE ABSTELLMÖGLICHKEITEN?

Fällt euch sofort ein Ort ein? Wenn ja - unterzieht ihn gemeinsam dem Stellplatz-Check!


Ansonsten: Macht einen Spaziergang durch euren Kiez und haltet Ausschau nach Plätzen, die geeignet sind.

WO IST EUER WUNSCHSTELLPLATZ?



Was seht ihr?


SCHRITT 4 PLATZ ZUM ZEICHNEN!



Kennt ihr die genaue Adresse des Ortes?

SCHRITT 5 MACHT EIN FOTO VON EUREM STELLPLATZBILD UND LADET ES ÜBER DAS ONLINE-FORMULAR HOCH!

(*) HIER GEHT ES ZUM ONLINE-FORMULAR FÜR DIE VORSCHLÄGE VON KINDERN:



ALS DANKESCHÖN ERHALTEN KINDER EINE ÜBERRASCHUNG PER POST - EINFACH KONTAKTDATEN IM ONLINE-FORMULAR ANGEBEN.

DIE GESPEICHERTEN DATEN WERDEN NACH VERSAND GELÖSCHT.