

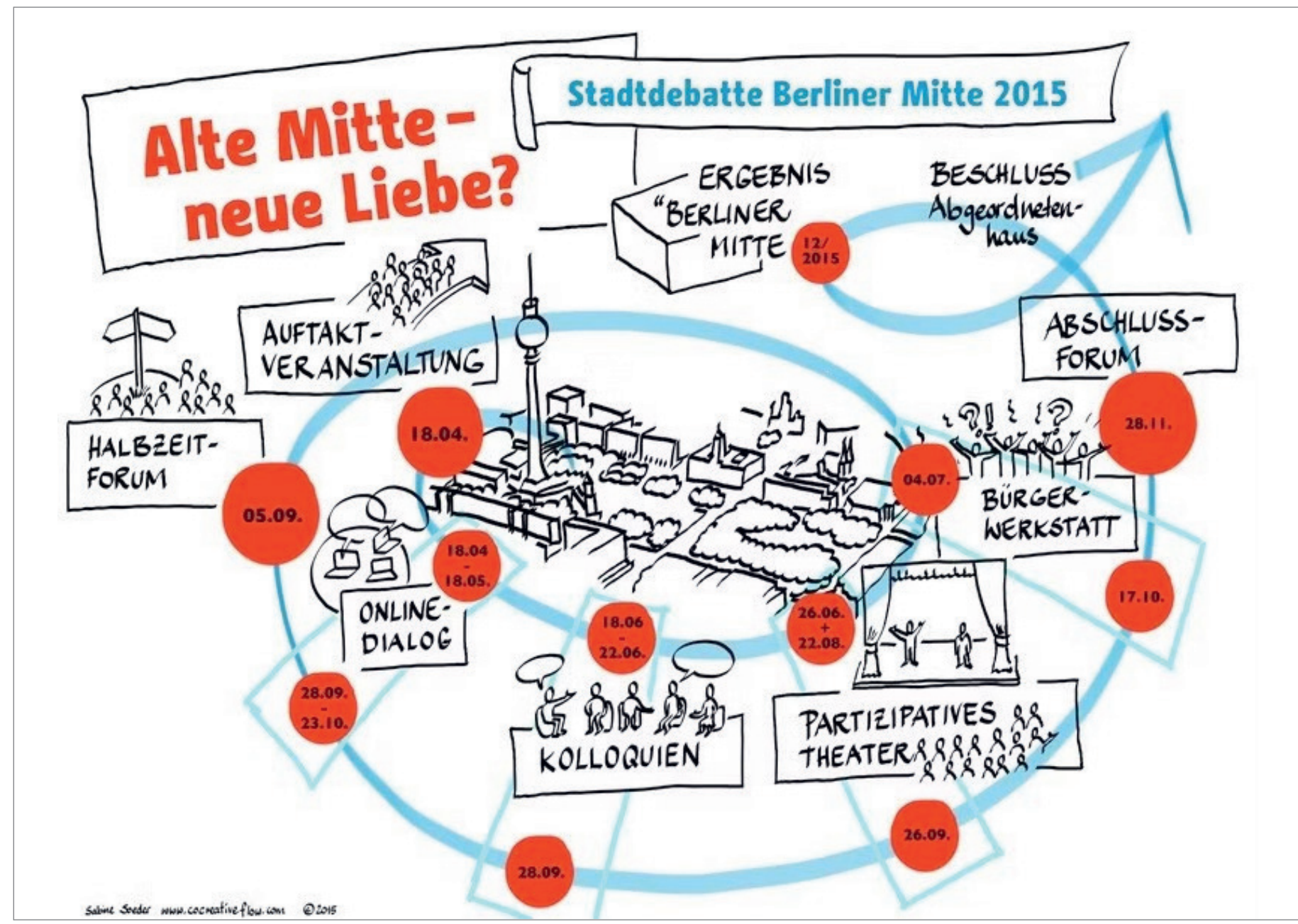
# Berliner Mitte - Im Wandel der Zeit

Integriertes städtebauliches Entwicklungskonzept Berliner Mitte | Zwischenstand

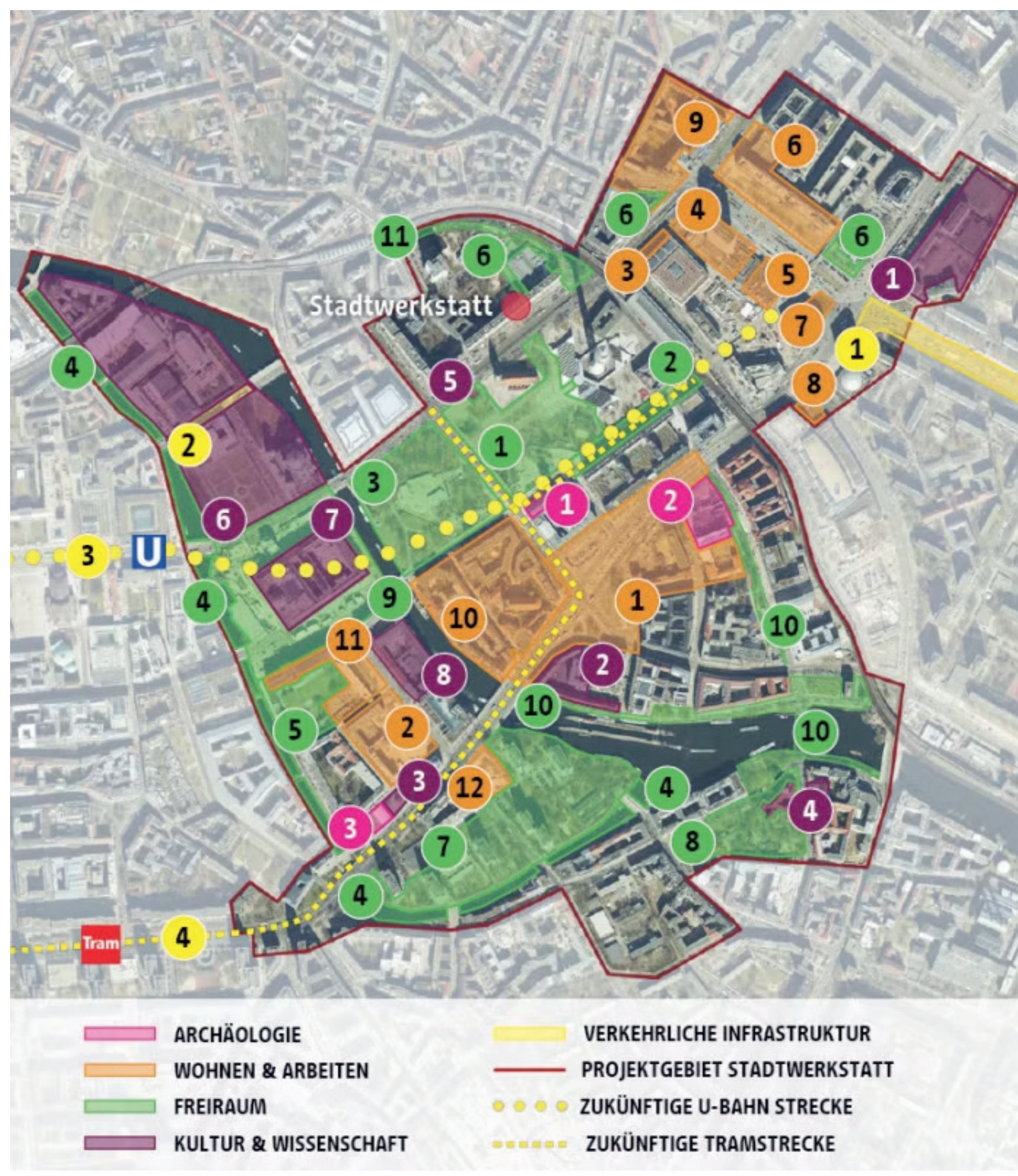


Die Berliner Mitte - ein vielfach betrachteter und beplanter Raum

Zwischen Mollstraße und Spittelmarkt, vom Hackeschen Markt bis zum Märkischem Museum soll das Städtebaufördergebiet „Berliner Mitte“ eingerichtet werden. Damit besteht die Chance, die städtebauliche Entwicklung in den nächsten 15 Jahren voranzubringen. Hierfür wird aktuell ein Integriertes Städtebauliches Entwicklungskonzept (ISEK) erarbeitet, das Voraussetzung für die Aufnahme in ein Städtebauförderprogramm ist. Das ISEK knüpft an vorliegende Konzepte und partizipative Prozesse an, übersetzt sie in ein Gesamtkonzept und wählt zu fördernde Maßnahmen aus. Ziel ist die Umsetzung der abgestimmten Planungen für die Berliner Mitte.



Stadtdebatte 2015



Prozess Stadtwerkstatt 2018-2021



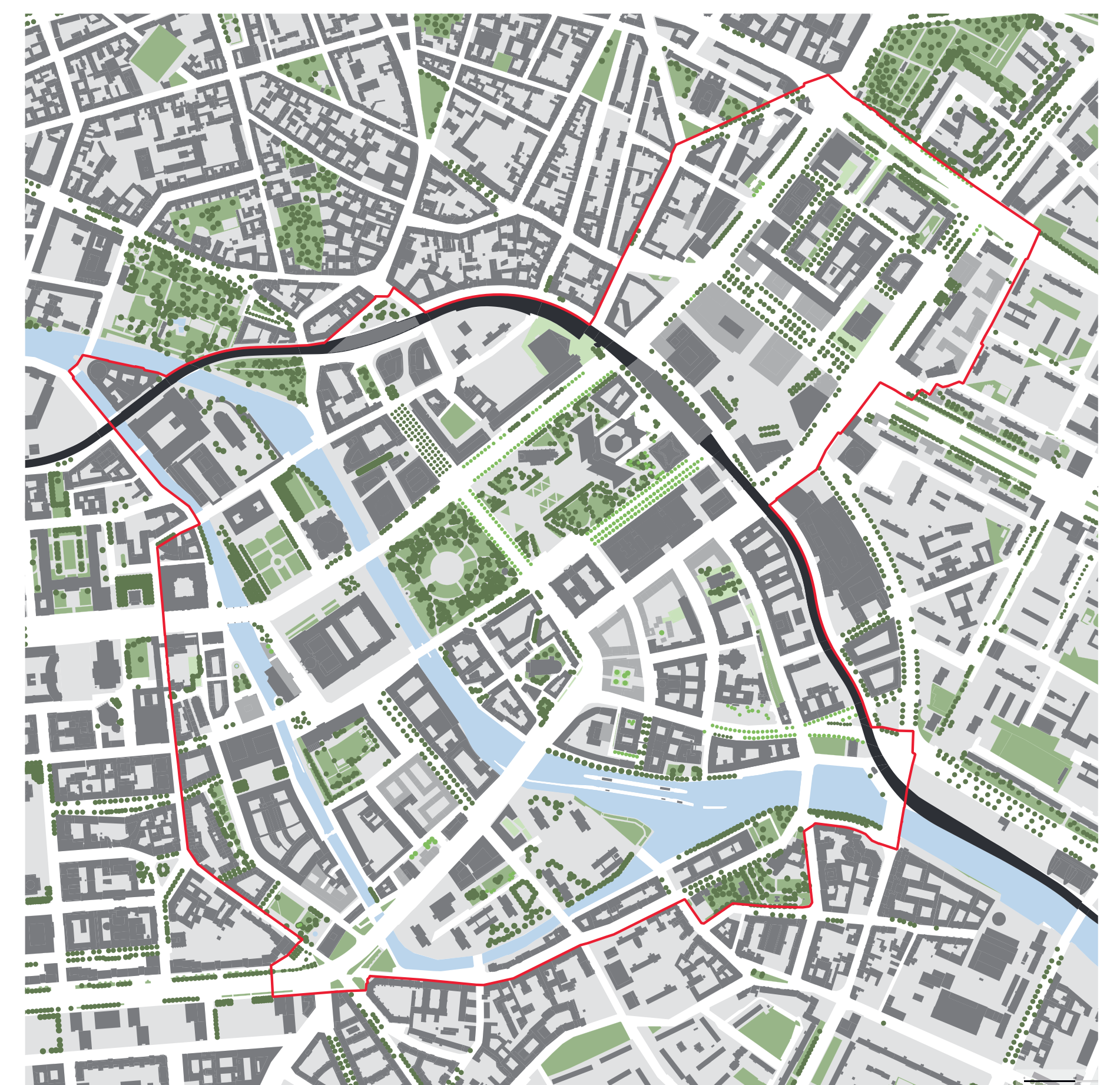
ISEK Berliner Mitte 2024-2025



Berlin um 1940



Berlin um 1989



Planwerk Innere Stadt 2023

**Quellen**  
 Die Berliner Mitte - ein vielfach betrachteter und beplanter Raum: 1: Senatsverwaltung für Stadtentwicklung und Wohnen / Leitlinien für Beteiligung von Bürgerinnen und Bürgern an Projekten und Prozessen der räumlichen Stadtentwicklung, Entstehung und Volltext der Leitlinien, Stand: Juli 2019; 2: Flussbad Berlin e.V. / Flussbad Berlin: Städtebauliches Konzept für die Aktivierung des Spreekanals, Stand: 05.11.2018, Version: Behörden-, T6B- und Anrainerbeteiligung; 3: Senatsverwaltung für Stadtentwicklung und Wohnen / Typisierung des öffentlichen Raums in der Berliner Mitte, Stand: o.D.; 4: Stadt + Handel Beckmann und Fährer Stadtplaner Part GmbH / Fortschreibung des Einzelhandels- und Zentrenkonzeptes für den Bezirk Mitte von Berlin, Stand: März 2021; 5: Koop5 / Haus der Statistik: Städtebaulicher Entwurf, Stand: 25.03.2024; 6: Koop5 / Haus der Statistik: Gestaltungskonzept, Stand: 25.03.2024; 7: Netzwerk im Dialog - Standortmanagement, Bezirksamt Mitte von Berlin in Zusammenarbeit mit: Bezirksamt Friedrichshain-Kreuzberg von Berlin Senatsverwaltung für Stadtentwicklung und Wohnen; 8: Geschäftsstelle „Standortmanagement Berlin Mitte in der Stadtwerkstatt“ / Mitten in Berlin: Standortmanagement - Teilraumprofile (Broschüre), Stand: August 2020; 9: Das neue Rathaus- und Marx-Engels-Forum, Grün Berlin GmbH; 10: Historische Mitte Berlin - Rathausforum: Bericht, Senatsverwaltung für Stadtentwicklung und Umwelt, Stand: 08.2014; 11: Bezirksamt Mitte von Berlin / Soziale Infrastrukturskonzept 2020/2: Fortschreibung für den Bezirk Mitte von Berlin, Stand: 15.03.2022; 12: Senatsverwaltung für Stadtentwicklung, Bauen und Wohnen / Institutionelle Projekte Stadtwerkstatt (2018 - 2021) https://www.berlin.de/stadtwerkstatt/projekte/institutionelle-projekte/ | ISEK Berliner Mitte 2024-2025: Geoportal Berlin / Digitale farbige TrueOrthophotos 2023 (DOP2023), Publikation 22.08.2023, bearbeitet durch Jahn, Mack & Partner | Berlin um 1940: Senatsverwaltung für Stadtentwicklung, Berlin mit Tobias Nöfer, Architekt, Berlin, Veröffentlichung 2000 | Berlin um 1989: Senatsverwaltung für Stadtentwicklung, Berlin mit Tobias Nöfer, Architekt, Berlin, Veröffentlichung 2000 | Planwerk Innere Stadt 2023: Geoportal Berlin / Planwerk Innere Stadt 2023, Stand: 31.01.2023 (veröffentlicht am 18.10.2023) angepasst durch Jahn, Mack & Partner