
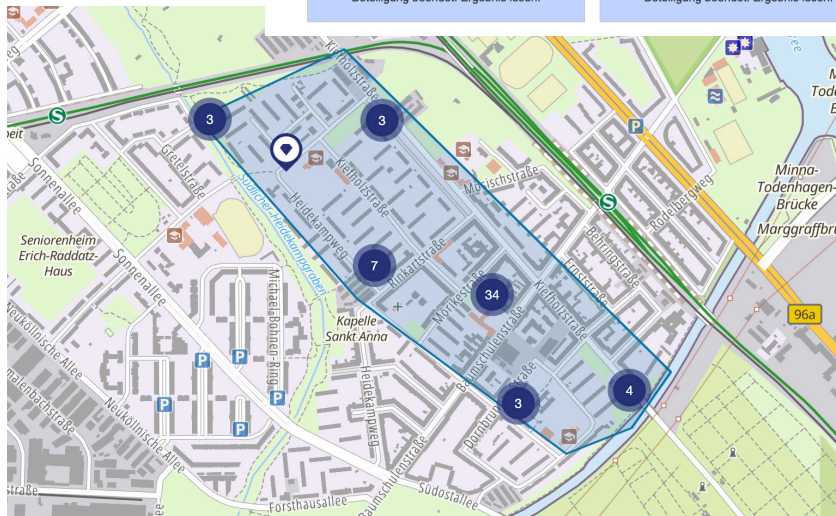
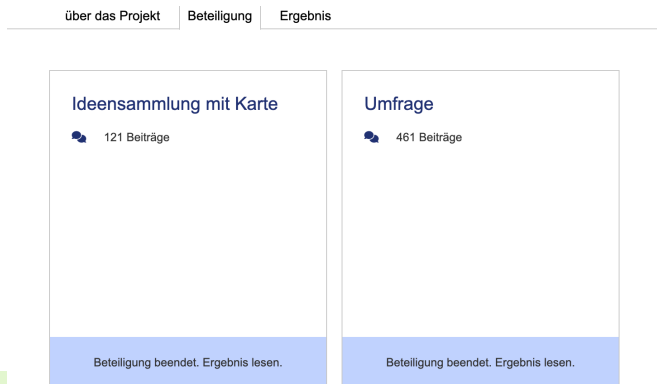


ZUSAMMENFASSUNG BETEILIGUNG I. PHASE



ONLINE-BETEILIGUNG VIA MEIN.BERLIN

121 Kartenbeiträge
23 Umfrage-Teilnehmer

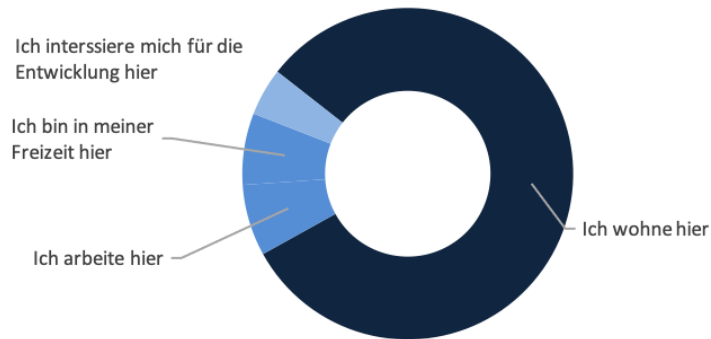


ANALOGE BETEILIGUNG

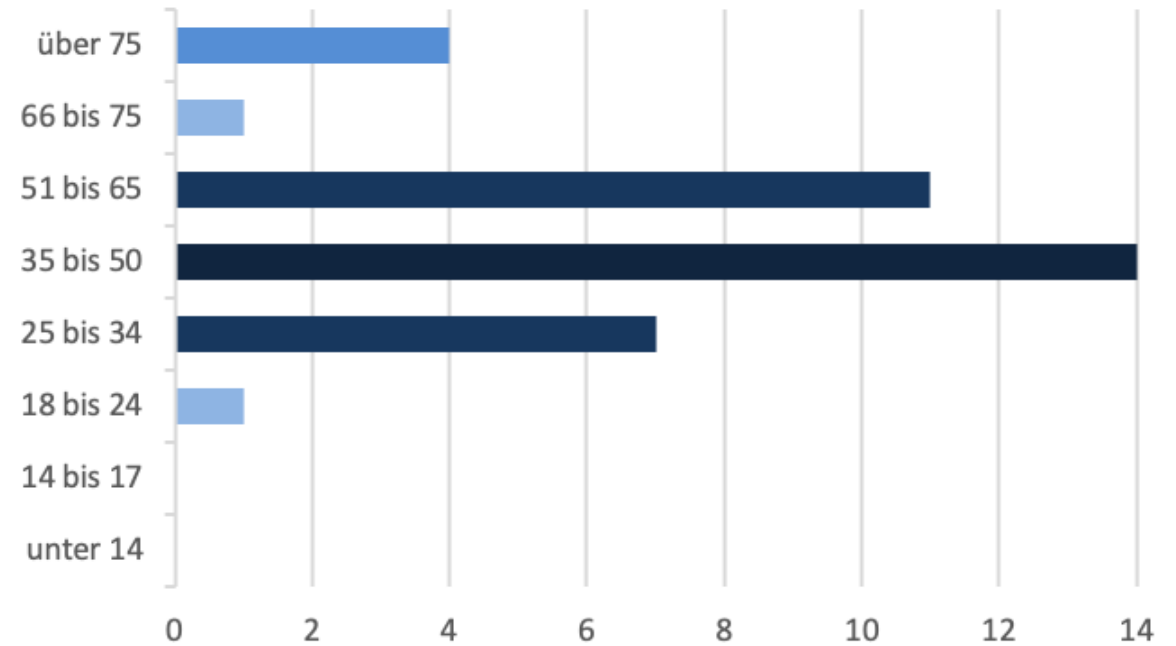
15 analoge Fragebogen eingegangen



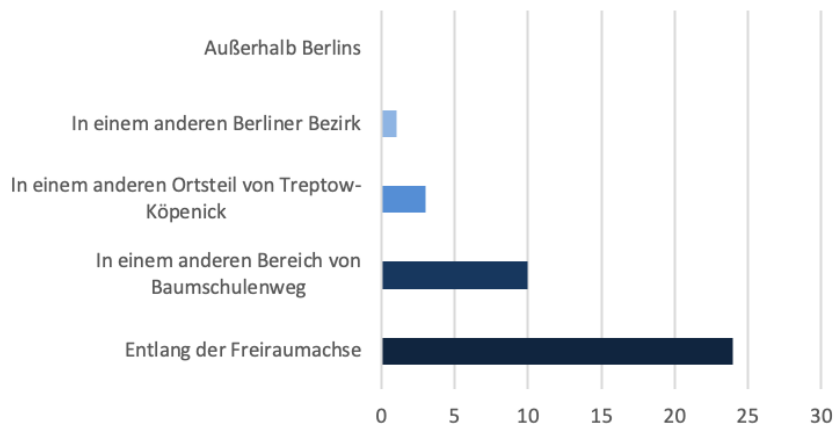
Was verbindet Sie mit dem Ortsteil Baumschulenweg?



Wie alt sind Sie?



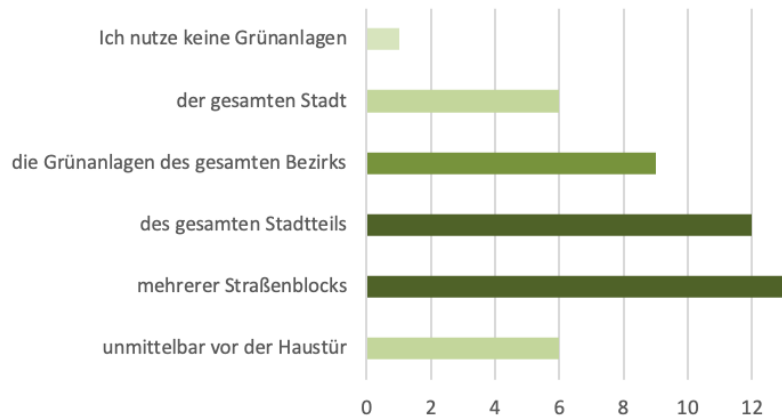
Wo wohnen Sie?



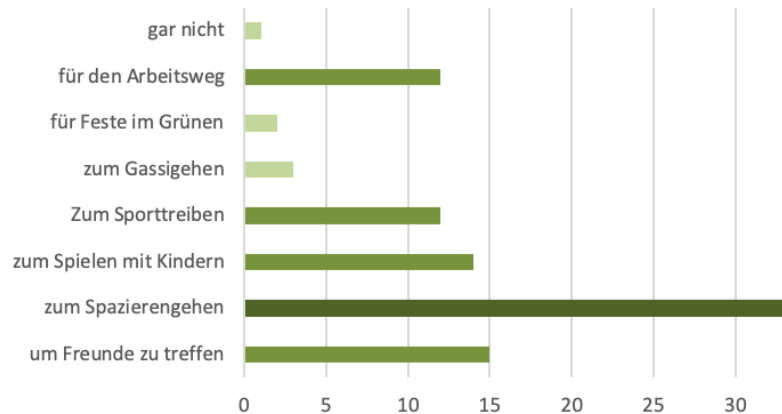
Umfrage

Zusammenfassung Analyse

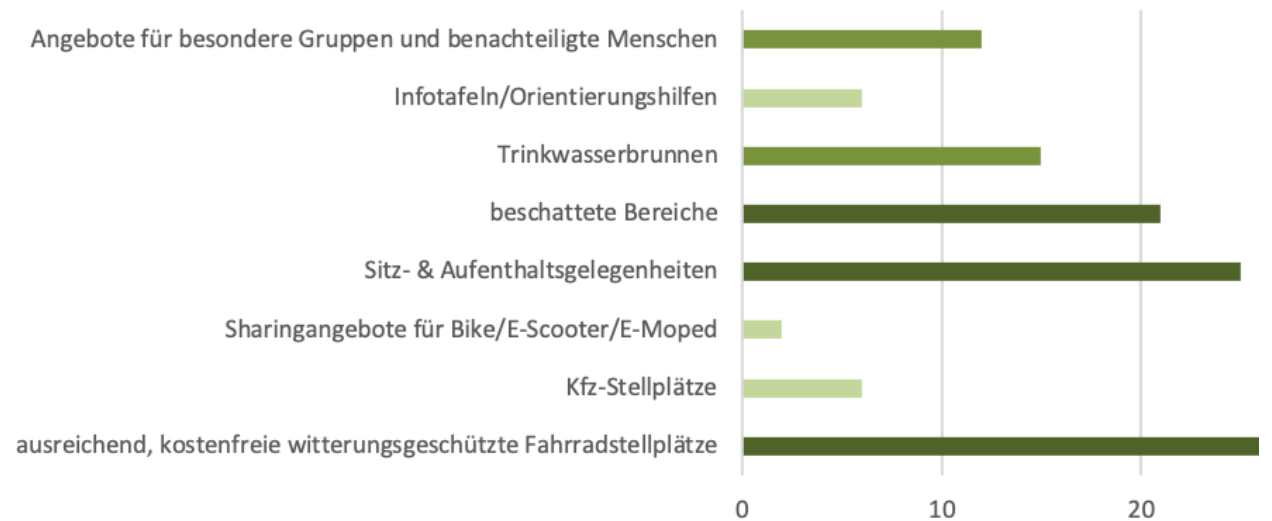
Welche Grünanlagen nutzen Sie?



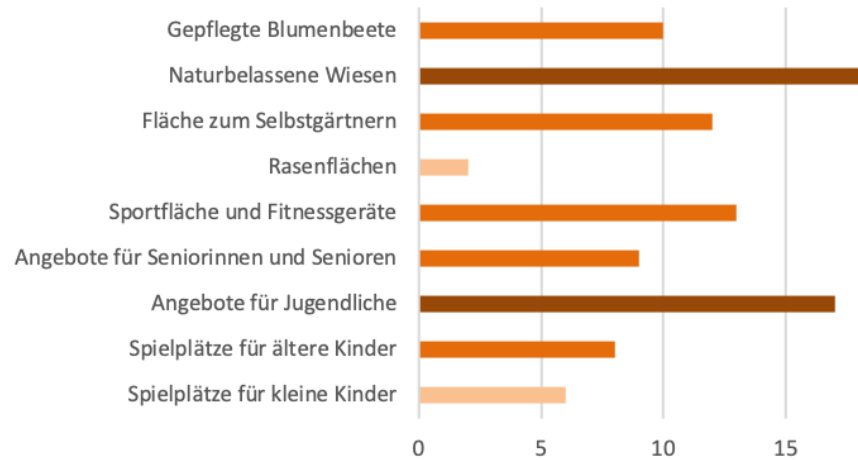
Wie nutzen Sie die Grünanlagen im Kiez?



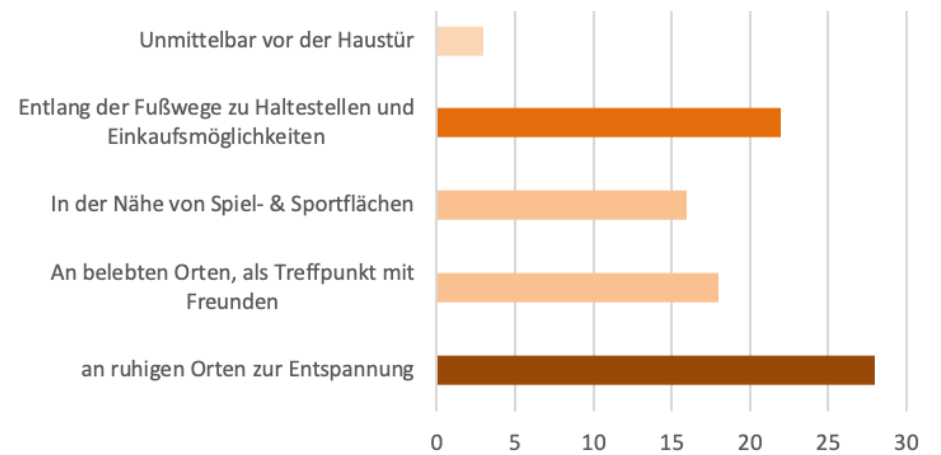
Welche Angebote sind Ihnen besonders wichtig?



Was fehlt Ihnen in den Grünanlagen im Kiez?



An welchen Stellen wünschen Sie sich Sitzbänke?



sonstiges und zwar...

naturnahe Flächen
Obstbäume
Bäume

Angebote für Erwachsene,
Studierende und Auszubildende
Calisthenics-Anlage

ordentliche Wege

hundekotfreie Wiesen
Hundeverbotsflächen
Hundekotbeutelspender

Mülleimer
Papierkörbe

Welches Wort beschreibt die Quartiersachse ins 10 Jahren?

vielfältig

Grün & Kommunikativ

lebenswert & bunt
belebt

Freiraum
grüne Lunge

lebendig, gemeinsam, sicher, grün

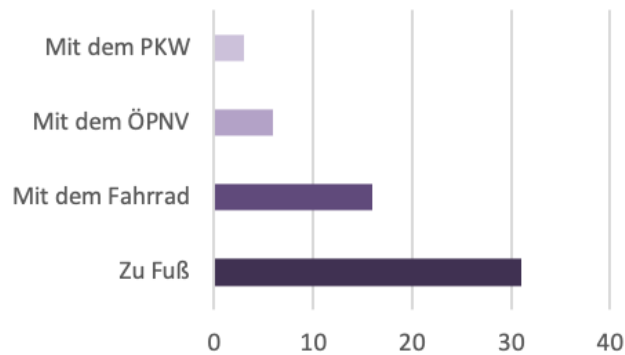
grün & autofrei
fahrradfreundlich

gelassen, familiär, freundlich
Aufenthaltsqualität

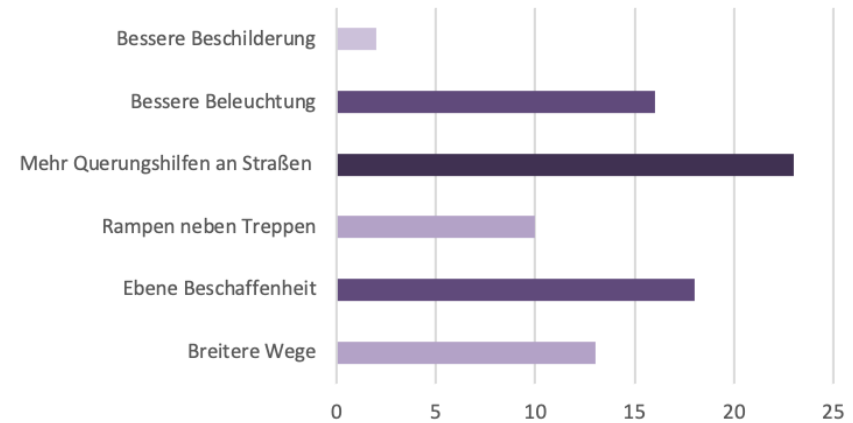
Hoffnung

Schulwegsicherheit

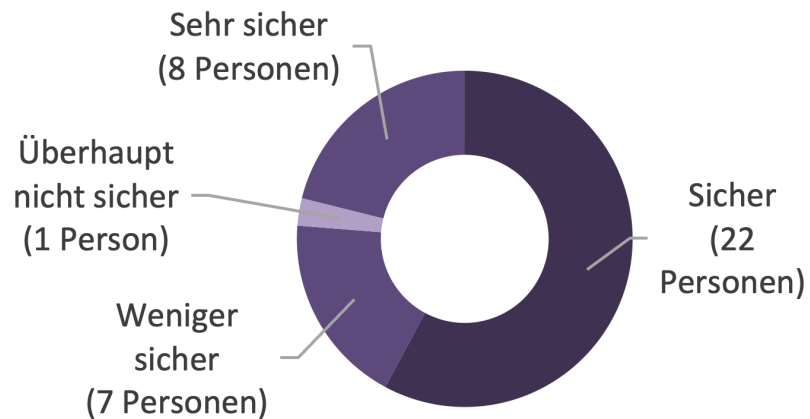
Wie bewegen Sie sich am meisten innerhalb des Kiezes?



Was fehlt Ihnen an den Fußwegen im Kiez?



Wie fühlen Sie sich auf den Wegen und in den Grünanlagen?



sonstiges und zwar...

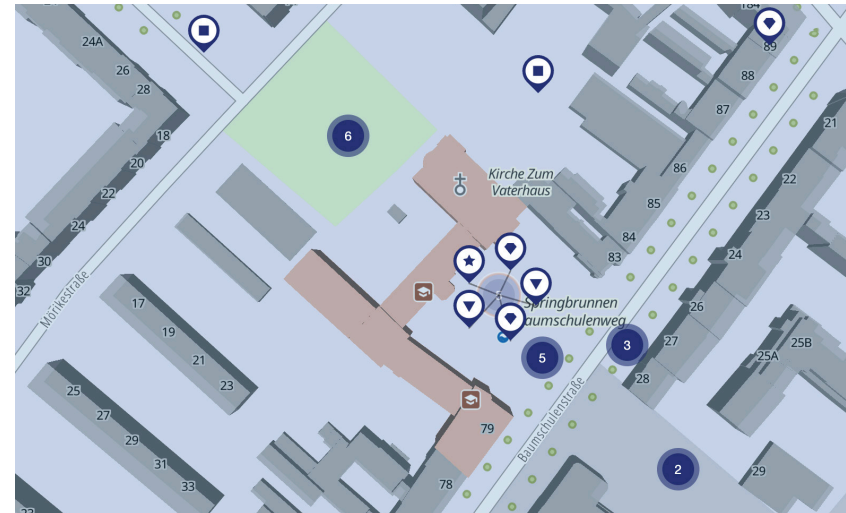
- Vorrang für Fußgänger*innen, Ausbremsen des Autoverkehrs
- Fußgängerampeln
- bessere Wegebeläge
- Trennung vom Radverkehr bessere Radwege
- Mülleimer Papierkörbe
- Straßenbäume

Umfrage

Zusammenfassung Analyse



Beispiel analoge Kartenumfrage



Ausschnitt digitale Kartenumfrage

Bildquelle: mein.berlin.de

Die Beiträge der Kartenabfrage wurden in einer Tabelle gesammelt. Anhand dieser wurden die Kommentare und Beiträge, kategorisiert und geordnet und im Anschluss im Lageplan dargestellt.
Die vollständige Version der Tabelle befindet sich im Anhang des Dokuments.

Kartenabfrage






Zusammenfassung Analyse



ZUSAMMENFASSUNG KARTENABFRAGE

Bereich Nord

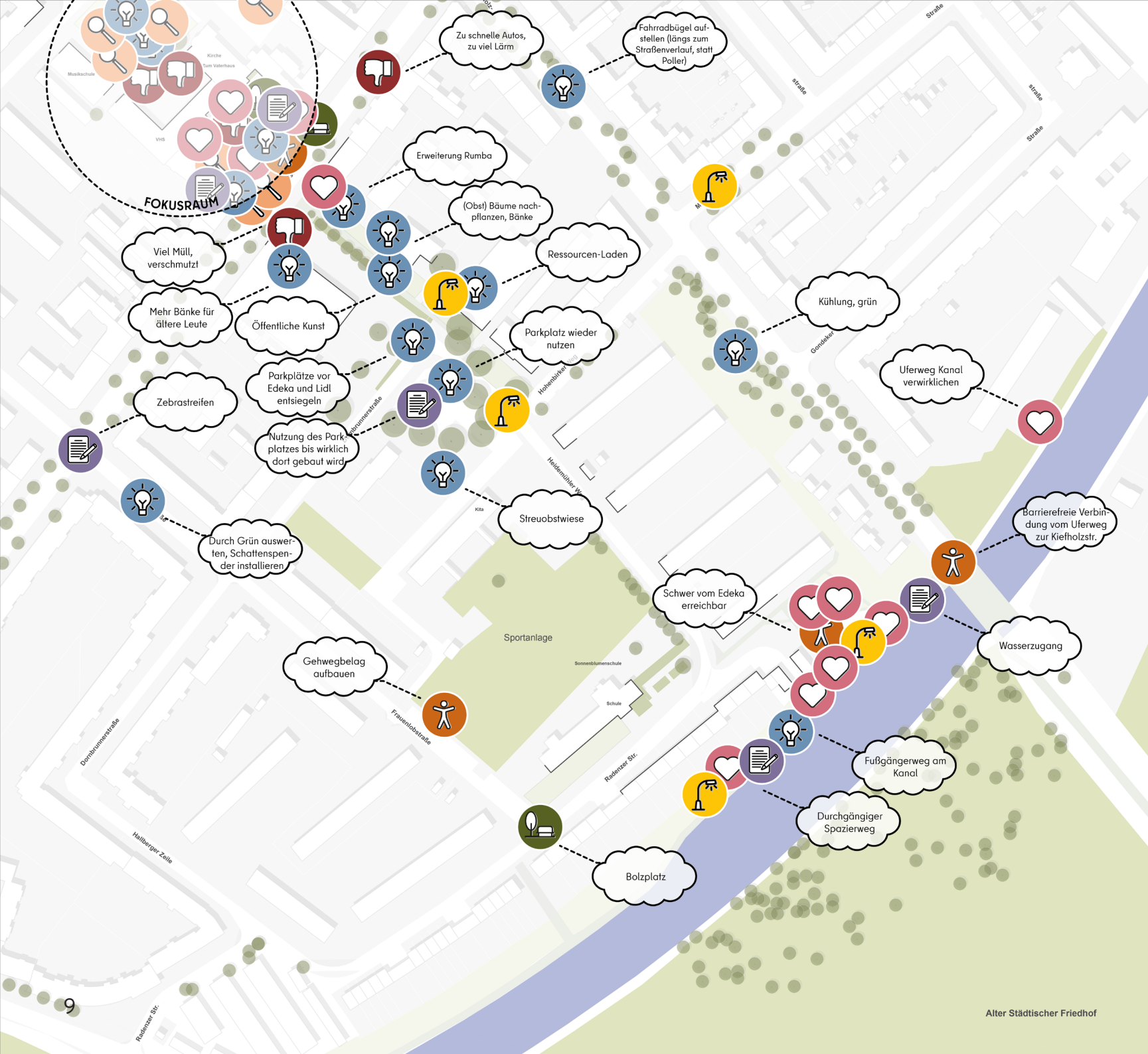










-  Fokusraum
-  Beleuchtung
-  Vorschlag
-  Hinweis
-  Angebot
-  Schwachstelle
-  Erreichbarkeit
-  Lieblingort



ZUSAMMENFASSUNG KARTENABFRAGE

Bereich Süd



-  Fokusraum
-  Beleuchtung
-  Vorschlag
-  Hinweis
-  Angebot
-  Schwachstelle
-  Erreichbarkeit
-  Lieblingsort

ZUSAMMENFASSUNG KARTENABFRAGE

Fokusbereich VHS



- Fokusraum
- Beleuchtung
- Vorschlag
- Hinweis
- Angebot
- Schwachstelle
- Erreichbarkeit
- Lieblingsort

ANHANG



Angebote, Erreichbarkeit, Fokusbereich, Lieblingsort, Schwachstelle, Beleuchtung, Vorschlag, Hinweis

Verortung durch Pin

Bewertung durch andere Nutzer*innen

fortlaufende Nummer (digital) / analog

gewählte Überschrift

erläuternder Text

Verortung durch geographische Koordinaten

Merkmal Kategorie

Nr.	Kategorie	Titel	Beschreibung	Längengrad	Breitengrad	Ortsbezeichnung/ Verortung	Merkmal	▲ (pos.)	▼ (neg.)
2023-21056	Angebote	Parkhaus im Heidekampweg	Anstelle der Parkplätze sollte dort ein mehrstöckiges Parkhaus entstehen, welches auch die Dauervermietung ermöglicht. Im Gegenzug könnten die Parkplätze entlang der Nebenstraßen nur einseitig erlaubt werden.	13,480337	52,465389	Garagenkomplex	Mobilität	0	3
2023-21078	Angebote	Sitzgelegenheiten am Spätkauf	Sitzgelegenheiten für Feierabendbier und -limo, Kaffee, Kennenlernen von (jungen) Nachbar*innen	13,48671625	52,46552742	Kiez-Kiosk	Aufenthaltsqualität	0	2
2023-21109	Angebote	Eltern-Kind Café	Die Ansiedelung eines Eltern-Kind Cafés mit kleinem Spielplatz neben der VHS würde zum Anlaufpunkt vieler Familien beitragen.	13,485334	52,464386	Eltern-Kind Café	Aufenthaltsqualität	3	0
2023-21123	Angebote	Bänke	Im gesamten Ortsteil fehlt es an Bänken und sonstigen Sitzgelegenheiten .	13,48251	52,466262		Aufenthaltsqualität	1	0
2023-21129	Angebote	Garagenplätze ersetzen	Entlang der Freiraumachse sowie im gesamten OT befinden sich noch einige DDR-Garagenkomplexe , diese sollten einer sinnvollen Verwendung zugeführt werden. Entlang der Achse ist kein Gewerbe (Café, Restaurant, usw. welche einen Aufenthalt interessanter machen könnten. aktueller gibt es hier vor allem Beton-Wohnblöcke zu bestaunen...), man könnte Sie aber auch durch Arztpraxen, Spielplätze, Sitzgruppen, etc. ersetzen. Die Freiraumachse könnte belebt werden und der gesamte OT infrastrukturell aufgewertet werden.	13,480085	52,469988		Aufenthaltsqualität, Klima & Resilienz	0	0
2023-21144	Angebote	Nutzung der Kita- & Schul-Gebäude	Gerade wird an der Hänselstr eine weitere große Kita gebaut. In der Grundschule am Heidekampgraben und auch in den anderen Kitas wird der Platz zusehends knapp. Es wäre toll, wenn die Gebäude multimodal genutzt werden können : also zum Beispiel sowohl als Kita- als auch als Hortraum (vielleicht könnte es hier sogar Kooperationen zw Schule/Hortträgern und Kita bei der Betreuung geben, gerade für Vorschulkinder und jüngere Schulkinder). damit könnte sich die eine bauliche Verdichtung vermeiden lassen, ohne Betreuungsplätze zu gefährden.	13,477199	52,468286	Kitas & Grundschule am Heidekampweg	Aufenthaltsqualität, Klima & Resilienz, Sonstiges	0	0

Kartenabfrage

Nr.	Kategorie	Titel	Beschreibung	Längengrad	Breitengrad	Ortsbezeichnung/ Verortung	Merkmal	▲ (pos.)	▼ (neg.)
2023-21147	Angebote	Ressourcen-Laden	In Anlehnung an das Konzept vom Resi-Ressourcenladen im Kungerkiez : ein Ort, wo man Ideen und Dinge tauschen kann. Gegenstände, die man nicht ständig braucht (Zelt, Werkzeuge, Party-Garnituren), werden für einen kleinen Obolus/ Spende im Kiez verliehen. ideal wäre eine Örtlichkeit zentral in der baumschulenstraße , in der ggf auch weitere Infos und Angebote für den Kiez stattfinden (beispielsweise Grundstück hinter der Rumba, wo vorher das Fitnessstudio war, sofern öffentlich nutzbar!?)	13,487027	52,463959		Mobilität, Klima & Resilienz, Sonstiges	2	0
2023-21155	Angebote	Bouleplatz für Alle	Boule/Boccia ist ein aus Frankreich/Italien stammendes Gemeinschaftsspiel, dass generationsübergreifend gespielt werden kann und soziale Kontakte herstellt. Es kann schnell erlernt werden, dient der Gesundheit und der Kommunikation und ermöglicht interkulturelle Begegnungen.	13,484838	52,465332	Freifläche hinter der Kirche „Zum Vaterhaus“.	Aufenthaltsqualität	1	0
2023-21165	Angebote	Öffentliche Toilette am zentralen Platz	Am Platz vor der VHS/Kirche oder dahinter wäre eine öffentliche Toilette sinnvoll.	13,485503	52,46485	Platz vor/hinter der Volkshochschule	Aufenthaltsqualität, Sonstiges	0	0
2023-21170	Angebote	Wochenmarkt	Was bei uns hier total fehlt ist ein Wochenmarkt mit regionalen Anbietern. Man ist immer gezwungen weite Wege auf sich zu nehmen wenn nicht bei EDEKA oder LIDL alles kaufen will. Dazu würde sich ja der Platz vor bzw. hinter der VHS eignen.	13,485246	52,464776	Platz an der VHS	Sonstiges	0	0
analog	Angebote	Clubhaus für Jugendliche	Clubhaus für Jugendliche						
analog	Angebote	Platz für Generationen	Platz für Generationen war vor langer Zeit geplant			Platz an der Musikschule			
analog	Angebote	Workoutpark	Workoutpark mit freien Fitnessgeräten						
analog	Angebote	Spielplätze & Bolzplatz	Zu wenige und teilweise verschmutzte Spielplätze, Bolzplatz fehlt auf der Seite Frauenlobstr. / Radenzer Str.						
analog	Angebote	Fahrradweg ergänzen	Fahrradweg auf der Baumschulenstraße durchgängig			Baumschulenstraße			
analog	Angebote	Eltern-Kind Café & Angebote für Jugendliche	Eltern-Kind-Café Tischtennis, Volleyball, Skaterpark: Angebote für Jugendliche Rumbagrundstück erweitern			Rumba			

Kartenabfrage

Nr.	Kategorie	Titel	Beschreibung	Längengrad	Breitengrad	Ortsbezeichnung/ Verortung	Merkmal	▲ (pos.)	▼ (neg.)
analog	Angebote	Spielplätze, Sitzgelegenheiten & Sportangebot erweitern	Mehr kleine Spielecken in den Innenhöfen Er fehlt Outdoorsport bzw. kleine Sportstudios Auf dem Spielplatz Kiefholzstraße fehlen Bänke zum Sitzen Ein kleiner Wasserspielplatz um nicht nach Neukölln fahren zu müssen						
analog	Angebote	Sportangebot, Angebote für Jugendliche & Spielstraße	Basketballplatz Skaterbahn (Stuntroller, Inliner etc.) Angebote für Jugendliche bzw. Kinder ab 12 J. Parkplätze Verkehrsberuhigter Bereich / Spielstraße / Fahrradstraße im Bereich Heidekampweg parallel zum Mauerweg						
2023-21097	Erreichbarkeit	Barrierefreie Verbindung Uferweg/Kiefholzstraße	Es gibt an beiden Seiten der Brücke der Kiefholzstraße über den Britzer Verbindungskanal nur Treppen. Es wäre sicherlich gut, wenn es wenigstens auf einer Seite eine barrierefreie/barrierearme Verbindung ohne Stufen vom Uferweg zur Kiefholzstraße gäbe. Diese könnte dann auch von Kinderwagen, Fahrrädern und Rollatoren genutzt werden.	13,491179	52,462638	Kiefholzstraße/Uferweg Britzer Verbindungskanal	Aufenthaltsqualität, Mobilität	2	0
2023-21099	Erreichbarkeit	Gehweg ausbessern	Auf diesem Weg wurde vermutlich nach einer kleinen Baustelle vergessen, den Gehwegbelag wieder herzustellen.	13,487134	52,461932	ggü. Frauenlobstraße 60	Mobilität	2	0
2023-21163	Erreichbarkeit	Verbesserung Wegeverbindung zwischen S-Bahnhof Köllnische Heide und Kiefholzstraße	Um eine bessere Verbindung für die Bewohner*innen von Baumschulenweg an den S- Bahnhof Köllnische Heide zu erreichen, sollte zum einen die Planetenstraße selber saniert werden , um für Fahrradfahrende und Fußgänger*innen einen ebenen, stolperfreien und sicheren Weg zum S-Bahnhof und zur Sonnenallee zu schaffen. Außerdem sollte der Weg vom Planetenweg zur Kiefholzstraße (bei Netto) erneuert und verbreitert werden.	13,474002	52,469556	Heidekampgraben, Schnittstelle von Planetenweg und Weg zur Kiefholzstraße	Mobilität	4	0
analog	Erreichbarkeit		Die Kita am Heidekampweg 103/105 hat eine sehr schlechte Zufahrt (zu eng, hohe Bordsteine) und ist mit dem Rad für Kinder schwer erreichbar Der Piratenspielplatz ist vom EDEKA schwer erreichbar (Fußweg sollte von Wurzeln befreit werden - gleich hinter EDEKA Parkplatz) Kinderwagen & Kinderfahrrad müssen auf Straße ausweichen						
analog	Erreichbarkeit		Pünktliche Busverbindungen sind notwendig						

Kartenabfrage

Nr.	Kategorie	Titel	Beschreibung	Längengrad	Breitengrad	Ortsbezeichnung/ Verortung	Merkmal	▲ (pos.)	▼ (neg.)
analog	Erreichbarkeit		Das Kreuzen der Baumschulenstraße dauert an der Ampel für Fußgänger zu lange						
analog	Erreichbarkeit		Alles ist gut erreichbar						
analog	Erreichbarkeit		Zu Fuß alles gut erreichbar. Mit Fahrzeug kompliziert						
analog	Erreichbarkeit		Rossmann mit Kinderwagen keine Rampe Schuhgeschäft Baumschulenstraße keine Rampe						
2023-21085	Fokusbereich	Fehlende Bäume pflanzen	In zwei bereits bestehenden Baumscheiben befinden sich keine Bäume. Diese sollten nachgepflanzt werden.	13,485973	52,464392	Nähe vordere Paketstation bei EDEKA-Parkplatz	Aufenthaltsqualität, Klima & Resilienz	3	0
2023-21094	Fokusbereich	Seitenstreifen begrünen	Der Streifen zwischen Straße und Gehweg , der ohnehin schon von Gräsern überwuchert wird, könnte ordentlich begrünt werden . Die kleinen Pflastersteine sollten dafür verschwinden und der gepflasterte Gehweg an den Gehwegplatten enden. Evt. wäre es auch möglich, noch ein oder zwei Straßenbäume zu pflanzen.	13,483854	52,465505	Bodelschwinghstraße /Mörikestraße	Aufenthaltsqualität, Klima & Resilienz	3	0
2023-21148	Fokusbereich	Begrünung - Begrünung & nochmal Begrünung	Ist das Hauptthema in Großstädten. Am besten vertikal. Hauswände, Dächer von Wartehäuschen, alles was geht. Efeu z.B. braucht nicht viel Wasser. Rank Gitter an die Hauswand (falls die Efeufüßchen stören) und möglichst Pflanzen, die mit Wärme gut klarkommen. Wir werden den Klimawandel wahrscheinlich nicht verhindern können, aber so können wir Zeit kaufen für unsere Kinder und Enkel.	13,485546	52,465379		Aufenthaltsqualität, Klima & Resilienz	1	0
analog	Fokusbereich		Wiese für Tischtennisplatten freimachen Hundespielplatz (natürlich eingezäunt)						
analog	Fokusbereich		Tierarche soll wieder einen Platz finden						
analog	Fokusbereich		Es fehlt in Baumschulenweg ein Wochenmarkt mit regionalen Anbietern.						
analog	Fokusbereich		Prüfen, ob nicht ein Wochenmarkt stattfinden kann 1-2x/Woche! Auch Künstler kann ich mir da vorstellen.						
analog	Fokusbereich		Bereich mehr überwachen (Drogenkonsum, Obdachlose) Wege befestigen, mehr Mülleimer						
analog	Fokusbereich		Bepflanzung mit Bäumen und Sträuchern vor allem im hinteren Teil			Platz hinter der VHS			

Kartenabfrage

Nr.	Kategorie	Titel	Beschreibung	Längengrad	Breitengrad	Ortsbezeichnung/ Verortung	Merkmal	▲ (pos.)	▼ (neg.)
analog	Fokusbereich		Die Fläche hinter der VHS (neben der Musikschule) sollte mit einem kleinen Spielplatz und einem Café ausgestattet werden! Aktuell ist die Fläche unattraktiv und lädt nicht zum Verweilen ein. Die Fläche könnte auch für einen großen Gemeinschaftsgarten (wie Kiezbeete) genutzt werden. Die Baustelle (Baugrube) gegenüber vom Altersheim muss bebaut oder geschlossen werden. Seit Jahren keine Entwicklung.			Platz hinter der VHS			
analog	Fokusbereich		Schattenplätze , Kühlzonen für Sommer Tempo 30 auf der Baumschulenstr. , einspurig, damit man sich dort aufhält						
analog	Fokusbereich		Mehr Grün, Sauberkeit verbessern						
analog	Fokusbereich		Mehr Pflege und Sauberkeit!						
analog	Fokusbereich		Geschwindigkeitsbegrenzung für Autos bzw. Verkehrsberuhigung Begrenzung der Ansiedelung von Billigläden Café im Bereich an der Kirche zur Musikschule gelegen						
analog	Fokusbereich		Der Platz wirkt meist Schmutzdelig, viel Müll. Vielleicht könnte man ihn kinderfreundlicher gestalten? Oder Mülltonnen , in die viel reinpasst und aus denen Krähen etc. den Dreck nicht rauspicken können Blumen Nachbarschaftsprojekte fördern			VHS Vorplatz			
2023-21030	Lieblingsort	Trinkbrunnen	Hitzehilfe Von den Berliner Wasserwerken	13,48546	52,464586	Platz der Geruhsamkeit	Aufenthaltsqualität, Klima & Resilienz	5	0
2023-21101	Lieblingsort	Straßenbaum ersetzen	Dieser abgestorbene Baum sollte ersetzt werden, vielleicht mit einer Art, die mehr Trockenheit/Hitze verträgt.	13,47878236	52,4671159		Aufenthaltsqualität, Klima & Resilienz	2	0
2023-21119	Lieblingsort	Marktplatz	Der Bereich vor der VHS könnte einmal in der Woche für einen Markt zur Verfügung gestellt werden mit regionalen Produkten .	13,48556	52,464682	VHS Vorplatz	Sonstiges	6	0

Kartenabfrage

Nr.	Kategorie	Titel	Beschreibung	Längengrad	Breitengrad	Ortsbezeichnung/ Verortung	Merkmal	▲ (pos.)	▼ (neg.)
2023-21121	Lieblingsort	Uferweg Kanal verwirklichen	Entlang der Britzerkanals ist es möglich einen Wanderweg zu ermöglichen. Aktuell ist der Zugang ab Güldenhoferufer kaum zu passieren/betreten, der Weg zu viel zu schmal , unter den Brücken campieren Obdachlose, und ein Gelände fehlt auch, wodurch der Weg mit Tieren und Kindern gemieden werden sollte. Die Möglichkeit hier einen ansprechenden Wanderweg bis zum Hundeauslaufgebiet zu schaffen, sollte dringend genutzt werden. Aktuelle wirkt der Weg wie ein Trampelpfad	13,491865	52,463386		Aufenthaltsqualität	3	0
2023-21125	Lieblingsort	Vorplatz VHS	Der Vorplatz der VHS macht aktuell leider keinen einladenden Eindruck . Der Sandboden sollte durch einen Gepflasterten ersetzt werden, Kirschblütenbäume würden sich dort sehr schön machen, evtl. könnte man dort auch Angebote schaffen wie Tischtennisplatten, Schachtische, Boulbahn, etc. der Platz wirkt einfach lieblos und unterentwickelt .	13,4859	52,464811		Aufenthaltsqualität	3	0
2023-21127	Lieblingsort	Mülleimer, Spielplatz und Bänke Mauerweg	Entlang des Mauerwegs ist kurz vorm S-Bahn Tunnel/Durchgang eine ungenutzte Fläche, die sich als kleiner Spielplatz anbieten würde. Außerdem sollten mehr Bänke und Mülleimer auf dem Weg aufgestellt werden	13,474184	52,469596		Aufenthaltsqualität	2	0
2023-21131	Lieblingsort	Ampel Edeka/VHS	Die Ampel(-Attrappe?) zum Übergang VHS-Edeka sollte durch eine Bedarfsampel bzw. gleich durch einen Zebrastreifen ersetzt werden. Das warten auf die Grünphase dauert mehrere Minuten und reicht anschließend selbst für gesunde, junge Menschen nicht aus um die Straße vollständig zu überqueren. Zudem scheint die Ampel gerade an Wochenenden oft auch einfach kaputt zu sein (Wartezeiten jenseits von 7 Minuten bis man irgendwann einfach entnervt bei Rot geht)	13,485879	52,464589		Mobilität	4	0
2023-21169	Lieblingsort	Wochenmarkt	Was bei uns hier total fehlt ist ein Wochenmarkt mit regionalen Anbietern . Man ist immer gezwungen weite Wege aus sich zu nehmen wenn nicht bei EDEKA oder LIDL alles kaufen will. Dazu würde sich ja der Platz vor bzw. hinter der VHS eignen.	13,485114	52,464691	Platz an der VHS		0	0
analog	Lieblingsort		Es ist schön am Heidekampgraben						
analog	Lieblingsort		Rumba und VHS						
analog	Lieblingsort		Am BUK (beiderseitig)!!! Kindereinrichtungen						
analog	Lieblingsort		Piratenspielplatz , er ist sauber und man trifft sich dort immer nach der Arbeit				Piratenspielplatz		
analog	Lieblingsort		Am Kanal				Kanal		
analog	Lieblingsort		Fahrrad fahren auf dem Heidekampweg - verkehrsberuhigt und breiter Weg				Heidekampweg		
analog	Lieblingsort		Am Kanal und am Piratenspielplatz . Leider fehlen dort (Kanal) Bänke und Beleuchtung				Kanal, Piratenspielplatz		
analog	Lieblingsort		Berliner Mauerweg zum Fahrradfahren & Joggen				Mauerradweg		
analog	Lieblingsort		Mauerradweg und am Kanal , Ruhe genießen, wenig Menschen				Mauerradweg		

Kartenabfrage

Nr.	Kategorie	Titel	Beschreibung	Längengrad	Breitengrad	Ortsbezeichnung/ Verortung	Merkmal	▲ (pos.)	▼ (neg.)
2023-21167	Schwachstelle	Verkehrsbelastung	Eine gestalterische Aufwertung des Platzes vor der Kirche/VHS ist wichtig, aber ohne eine drastische Reduzierung des motorisierten Verkehrs auf der Baumschulenstraße wird es hier nie eine hohe Aufenthaltsqualität geben. Bei Erledigungen und Spaziergängen meide ich die Straße so weit wie möglich und weiche auf Nebenstraßen aus, da der Verkehr unglaublichen Stress erzeugt. Solange es die Autobahn mit ihrem Zubringerverkehr gibt, bleibt Baumschulenweg wohl eine Geisel des Durchgangsverkehrs. Die Umgehungsstraße entlang des Kanals würde das Problem aber leider auch nur verschieben.	13,485503	52,464731	Platz zwischen Baumschulenstr und VHS/Kirche	Aufenthaltsqualität, Mobilität, Klima & Resilienz	3	0
2023-21172	Schwachstelle	Beleuchtung	Durch mangelnde Beleuchtung der Wege entlang und innerhalb der Grünfläche fühle ich mich nachts nicht sicher/meide diese Wege.	13,4845	52,465306		Aufenthaltsqualität, Mobilität	1	0
analog	Schwachstelle		Quartier Hänselstraße/Kiefholzstraße Heidekampweg						
analog	Schwachstelle		Grünanlage Kiefholzstraße / Heidenmühler Weg: schmutzig, ungepflegt, Trinker. Genau wie vor VHS			VHS-Vorplatz Grünanlage Kiefholzstraße / Heidenmühler Weg			
analog	Schwachstelle		Ecke Edeka / Lidl Mülldepot seit Kleidercontainer weg ist VHS hinter Tunnel Obdachlose, kiltende Jugendliche						
analog	Schwachstelle		Konigsheide wegen Hunde ohne Leinenzwang						
analog	Schwachstelle		Baumschulenstraße: zu viele, zu schnelle Autos, viel Verkehr, viel Lärm						
analog	Schwachstelle		Der Heidekampgraben muss dringend gereinigt werden. Im Sommer trocknet das Wasser fast aus oder hat einen unangenehmen Geruch Die Bänke hinter der VHS , da versammeln sich häufig Alkohol trinkende und pöbelnde Jugendliche			Heidekampgraben Bereich hinter der VHS			
analog	Schwachstelle		Die Grünanlage betrete ich zu Fuß nur zu zweit						
analog	Schwachstelle		Bahnhof versuche ich zu vermeiden. Schmutzig, Obdachlose			Bahnhof Baumschulenweg			

Kartenabfrage

Nr.	Kategorie	Titel	Beschreibung	Längengrad	Breitengrad	Ortsbezeichnung/ Verortung	Merkmal	▲ (pos.)	▼ (neg.)
2023-21167	Schwachstelle	Verkehrsbelastung	Eine gestalterische Aufwertung des Platzes vor der Kirche/VHS ist wichtig, aber ohne eine drastische Reduzierung des motorisierten Verkehrs auf der Baumschulenstraße wird es hier nie eine hohe Aufenthaltsqualität geben. Bei Erledigungen und Spaziergängen meide ich die Straße so weit wie möglich und weiche auf Nebenstraßen aus, da der Verkehr unglaublichen Stress erzeugt. Solange es die Autobahn mit ihrem Zubringerverkehr gibt, bleibt Baumschulenweg wohl eine Geisel des Durchgangsverkehrs. Die Umgehungsstraße entlang des Kanals würde das Problem aber leider auch nur verschieben.	13,485503	52,464731	Platz zwischen Baumschulenstr und VHS/Kirche	Aufenthaltsqualität, Mobilität, Klima & Resilienz	3	0
2023-21172	Schwachstelle	Beleuchtung	Durch mangelnde Beleuchtung der Wege entlang und innerhalb der Grünfläche fühle ich mich nachts nicht sicher/meide diese Wege.	13,4845	52,465306		Aufenthaltsqualität, Mobilität	1	0
analog	Schwachstelle		Quartier Hänselstraße/Kiefholzstraße Heidekampweg						
analog	Schwachstelle		Grünanlage Kiefholzstraße / Heidenmühler Weg: schmutzig, ungepflegt, Trinker. Genau wie vor VHS			VHS-Vorplatz Grünanlage Kiefholzstraße / Heidenmühler Weg			
analog	Schwachstelle		Ecke Edeka / Lidl Mülldepot seit Kleidercontainer weg ist VHS hinter Tunnel Obdachlose, kiltende Jugendliche						
analog	Schwachstelle		Konigsheide wegen Hunde ohne Leinenzwang						
analog	Schwachstelle		Baumschulenstraße: zu viele, zu schnelle Autos, viel Verkehr, viel Lärm						
analog	Schwachstelle		Der Heidekampgraben muss dringend gereinigt werden. Im Sommer trocknet das Wasser fast aus oder hat einen unangenehmen Geruch Die Bänke hinter der VHS , da versammeln sich häufig Alkohol trinkende und pöbelnde Jugendliche			Heidekampgraben Bereich hinter der VHS			
analog	Schwachstelle		Die Grünanlage betrete ich zu Fuß nur zu zweit						
analog	Schwachstelle		Bahnhof versuche ich zu vermeiden. Schmutzig, Obdachlose			Bahnhof Baumschulenweg			

Kartenabfrage

Nr.	Kategorie	Titel	Beschreibung	Längengrad	Breitengrad	Ortsbezeichnung/ Verortung	Merkmal	▲ (pos.)	▼ (neg.)
analog	Schwachstelle		Jeden Tag überqueren sehr viele die Kreuzung am Heidekampweg , sie ist oft komplett zugeparkt Möglichkeit zum sicheren Überqueren fehlt (Heidekampweg / Hänsselstraße) Auf der Baumschulenstraße siedeln sich immer mehr türk./arab. Shops an. Klima wie auf Sonnenallee droht, wenn sich das so weiter entwickelt						
analog	Beleuchtung		VHS Behringstraße Baumschulenstraße Marientalerstraße						
analog	Beleuchtung		Hinter der VHS (bei der Musikschule) Bei den Garagen neben den Kiezbeeten						
analog	Beleuchtung		Rückseite Heidenmühler Weg in Richtung Kiefholzstr. Behringstr. / Marienthaler Straße						
analog	Beleuchtung		Alles gut beleuchtet						
analog	Beleuchtung		Mauerweg, Laternen mit Bewegungsmelder oder Solar			Mauerweg			
analog	Beleuchtung		Behringstraße Marientalerstraße						
analog	Beleuchtung		Am BVK auf gesamter länge!			Kanal			
analog	Beleuchtung		Mauerweg - Bewegungsbeleuchtung: Laternen oder Solar			Mauerweg			
analog	Beleuchtung		VHS			VHS			
analog	Beleuchtung		Am Mauerweg fehlt komplett eine Beleuchtung , oft wird abends gebrüllt, Flaschen werden absichtlich zerschmissen, Sicherheit fehlt VHS-Platz			Mauerweg, VHS			
2023-21164	Verkehrssicherheit	Verbesserung der Beleuchtung im Wohngebiet	Im Bereich der Wohnanlage Heidekampweg 51-77 ist es nachts stockdunkel .	13,478808	52,46621	Heidekampweg 51-77	Aufenthaltsqualität, Mobilität	0	0
2023-21064	Vorschlag	Parkflächen erhalten	Parkplatzflächen für PKW erhalten und nicht anderweitig nutzen	13,483357	52,468011	Parkflächen gegenüber Treptow College	Mobilität	1	7
2023-21072	Vorschlag	Tiny Forest	Mikrowald für Klima, Kühlung vor Ort	13,484602	52,465161		Klima & Resilienz	3	0
2023-21073	Vorschlag	Streuobstwiese	Zur Freude für Mensch und Tier	13,487113	52,463096		Aufenthaltsqualität, Sonstiges	3	0

Kartenabfrage

Nr.	Kategorie	Titel	Beschreibung	Längengrad	Breitengrad	Ortsbezeichnung/ Verortung	Merkmal	▲ (pos.)	▼ (neg.)
2023-21074	Vorschlag	Tiny Forest	Kühlung, grün	13,48928	52,463669		Aufenthaltsqualität, Klima & Resilienz	3	0
2023-21079	Vorschlag	Tischtennisplatte	zum Tischtennis spielen	13,484602	52,465201	Freifläche	Aufenthaltsqualität	4	0
2023-21086	Vorschlag	Niederstamm- Obstbäume/Sträucher im Vorgarten anpflanzen	Diese Grasfläche könnte durch Sträucher, kleine Bäume, Obstbäume (Niederstamm) aufgewertet werden, vgl. auch andere Straßenseite. Da Südwestseite, sollten die Pflanzen Wärme gut vertragen. Ggf. sind auch höhere Bäume als Schattenspender für das Haus sinnvoll, allerdings nehmen sie ggf. auch Licht. Dies könnte mit den betroffenen Anwohnenden aufgenommen werden.	13,484725	52,46303	Frauenlobstraße 43, 45, 47, 47a	Aufenthaltsqualität, Klima & Resilienz	3	0
2023-21087	Vorschlag	Obstbäume pflanzen, Bänke hinstellen	Diese Grasfläche sieht sehr trostlos aus. Zum Spielen kann sie wegen des nahen Parkplatz und der Straße nicht wirklich genutzt werden. Hier sollten Bäume, vorzugsweise Obstbäume gepflanzt werden, die Schatten spenden. Bänke lüden zum Verweilen ein. Es wäre ein schöner Ort zum Verweilen als direkt an der Baumschulenstraße gegenüber.	13,48634	52,464266	Durchgang neben Edeka-Parkplatz	Aufenthaltsqualität, Klima & Resilienz	7	0
2023-21088	Vorschlag	Straßenbaum pflanzen	Hier fehlt ein Straßenbaum. Auf der gegenüberliegenden Seite wurden welche gepflanzt, hier jedoch nicht, dabei wäre der Platz da.	13,48398	52,467665	ggü. von Kieholzstraße 273/272	Aufenthaltsqualität, Klima & Resilienz	1	0
2023-21095	Vorschlag	Vorplatz Bezirksamt ansehnlicher gestalten	Der Vorplatz am Eingang des Bezirksamts ist derzeit mit unebenen kleinen Steinen und Gehwegplatten zugepflastert. Der kleine Platz sollte neu gestaltet werden , damit er mehr Nutzen bietet - 2 Bänke, Blumenkübel oder ein Strauch/Baum wären hier schön. Das Pflaster ist in die Jahre gekommen und beginnt uneben zu werden. Eine Rampe am Eingang zum Bezirksamt könnte dort herangebaut werden.	13,482727	52,466235		Aufenthaltsqualität, Klima & Resilienz	5	0
2023-21096	Vorschlag	Vorgarten/Fahrradstellp ätze für Mehrfamilienhaus	Wie auch vor vielen anderen Mehrfamilienhäusern in der Nachbarschaft, könnte auch dieses Haus einen Vorgarten und Fahrradstellplätze für Besuchende erhalten. Der von der Straße bis an die Hauswand gepflasterte überbreite Weg/Platz macht keinen Sinn und ist toter Raum. Außerdem ist die Gehwegführung aus Richtung der Nr. 269 ungünstig.	13,485342	52,467011	Kieholzstraße 267, 268	Aufenthaltsqualität, Mobilität, Klima & Resilienz	2	0

Kartenabfrage

Nr.	Kategorie	Titel	Beschreibung	Längengrad	Breitengrad	Ortsbezeichnung/ Verortung	Merkmal	▲ (pos.)	▼ (neg.)
2023-21100	Vorschlag	Fahrradbügel aufstellen (längs zum Straßenverlauf, statt Poller)	Es sollten insb. an Straßen mit vielen Gewerbetreibenden Fahrradbügel längs zum verlaufenden Gehweg aufgestellt werden. Die Bügel, die zum Schutz der Bäume quer zum Gehwegverlauf aufgestellt sind, werden gern als Bügel zum Anschließen von Fahrrädern genutzt. Die Räder ragen dann aber in den Gehweg hinein und bilden ein Hindernis. Ebenso könnten solche Bügel an Orten aufgestellt werden, an denen das Parken von Autos verhindert werden soll, jedoch Platz für Fahrräder (ggf. auch Motorräder) wäre. (Anstelle von Pollern, die keinem weiteren Zweck dienen als das Parken von Autos zu verhindern.)	13,487842	52,464988	Kiefholzstraße, Baumschulenstraße	Aufenthaltsqualität, Mobilität	5	0
2023-21102	Vorschlag	Straßenbaum ersetzen	Dieser abgestorbene Straßenbaum sollte durch einen/mehrere neue/-n ersetzt werden.	13,480428	52,470011	Häsenstraße ggü. Netto-Parkplatz	Aufenthaltsqualität, Klima & Resilienz	2	0
2023-21132	Vorschlag	Kleine Parkanlage	Das wäre ein toller Ort für eine parkähnliche Gestaltung im Miniformat : rundherum Bänke und etwas gepflegtere Bepflanzung. So, dass das Ganze zum Picknicken, Federball- oder Boulespielen etc. einlädt. Einzelne Bäume für Schatten wären sicher auch sinnvoll.	13,484441	52,465304	Grünfläche zwischen Musikschule und Kirche/VHS	Aufenthaltsqualität, Klima & Resilienz	5	0
2023-21139	Vorschlag	Stadtplatz und Park	Die momentan als Parkplatz genutzte Fläche zwischen Imbissbude an der Rinkartstraße und der Grünfläche gegenüber des Treptow Kollegs wäre ein toller kleiner Stadtplatz für das Quartier . Zu den Fahrbahnen auf beiden Längsseiten hin könnten die Baumreihen vervollständigt werden. Die großen alten Bäume auf der Grünfläche auf der einen Seite und der Kiosk mit gastronomischem Angebot auf der anderen würden den Platz perfekt einrahmen. Dazwischen könnte man sich Boulebahnen, Sitzbänke, Spielgeräte und auch Tische und Stühle im Außenbereich des Kiosks vorstellen.	13,484269	52,467403	Parkplatz Ecke Kiefholzstr/Rinkartstr	Aufenthaltsqualität, Klima & Resilienz	5	0
2023-21140	Vorschlag	Baumreihe in Rinkartstraße	Eine Beschattung des Gehwegs entlang der Rinkartstraße durch Bäume würde die Straße für Fußgänger deutlich aufwerten.	13,484007	52,467021	Rinkartstraße	Aufenthaltsqualität, Mobilität, Klima & Resilienz	2	0
2023-21141	Vorschlag	Baumreihe entlang Mörikestraße	Eine Beschattung des Gehwegs entlang der Mörikestraße durch Bäume würde die Straße v.a. zwischen Bodelschwingstraße und Kiefholzstr für Fußgänger deutlich aufwerten.	13,484999	52,465952	Mörikestraße	Aufenthaltsqualität, Mobilität, Klima & Resilienz	3	0
2023-21142	Vorschlag	Nur ein Parkplatz für Edeka und Lidl	Zwei sehr große Parkplätze für Lidl und Edeka rauben sehr viel öffentlichen Raum und versiegeln den Boden. Würde nicht einer reichen bzw. sollten Supermärkte in der Innenstadt nicht vor allem zu Fuß und öffentlich erreicht werden?	13,486801	52,463821		Aufenthaltsqualität, Mobilität, Klima & Resilienz	2	0

Kartenabfrage

Nr.	Kategorie	Titel	Beschreibung	Längengrad	Breitengrad	Ortsbezeichnung/ Verortung	Merkmal	▲ (pos.)	▼ (neg.)
2023-21156	Vorschlag	grüner Raum für alle und alles	Die Fläche an der Kiefholzstraße zwischen Hänsel- und Rinkartstraße ist ein Flickwerk mit viel Potential , Sanierung ist nötig und es fehlt Struktur. Rad- und Fußweg müssen barrierefrei und schlüssig durchgeführt werden. Bäume laden zum Verweilen ein, dazu ein Konzept. Parkplätzen fehlt Struktur. Fußweg mit wassergebundener Decke (Versickerung) statt Stolperplatten? Der Bushaltestelle Hänselstraße fehlt eine ordentliche Zuwegung.	13,482413	52,468639	Hänselstraße - Rinkartstraße - Kiefholzstraße	Sonstiges	2	0
2023-21157	Vorschlag	Platz vor der Musikschule	Die Umzäunung abbauen und einen sinnvollen Weg mit wassergebundener Decke anlegen	13,484538	52,465201		Mobilität	1	0
analog	Vorschlag		Ehemaliger Parkplatz Heidemühlerweg wieder öffnen für Parkplätze. Jetzt ist es ewig abgesperrt und man sucht und sucht Parkplatz Ehemaliger Fitnessstudio erweitern Am Rumba mehr Platz für Kinder und Jugendliche						
analog	Vorschlag		Mehr Bänke für ältere Leute, die zu Fuß einkaufen bei EDEKA und Lidl						
analog	Vorschlag		Ehemaliges Fitnessstudio umbauen zum Jugendtreff Erweiterung Rumba			Fitnessstudio, Rumba			
analog	Vorschlag		Den Radweg Baumschulenstraße von der Sonnenallee bis Köpenicker Landstraße zurückbauen, da die Geschwindigkeiten der E-Räder auf dem Bürgersteig von den Radfahrern nicht beherrscht werden.						
analog	Vorschlag		Workoutpark mit freien Fitnessgeräten						
analog	Vorschlag		Abgesperrte Freifläche Dornbrunner Str./Heidemühler Weg als vernünftigen Parkplatz und nicht nur sinnlos absperren.						
analog	Vorschlag		Mehr Fußweg auf der Baumschulenstraße						
analog	Vorschlag		Gestaltung von verwilderten Flächen von privaten Wohnblocks , z.B. Frauenlobstraße Fußgängerweg am Kanal : Bänke fehlen, Gehwegbefestigung mangelhaft						

Nr.	Kategorie	Titel	Beschreibung	Längengrad	Breitengrad	Ortsbezeichnung/ Verortung	Merkmal	▲ (pos.)	▼ (neg.)
analog	Vorschlag		Bau einer Treppe vom Kanal zum Gldenhofer Ufer Befestigung des Ufers am Kanal in Richtung Sdostallee, er ist bei Regen teilweise nicht begehbar			Kanal			
analog	Vorschlag		Hufigeres Rasenmhen am Heidekampgraben (es verwildert zu sehr im Sommer) Mehr Sitz- und Spielgelegenheiten am Heidekampgraben Auch mehr Sitz- und Spielgelegenheiten in den groen Innenhfen zwischen den Husern der Treptow Nord (aktuell sind da nur Bume)			Heidekampgraben Treptow Nord			
analog	Vorschlag		Parkpltze , breitere Wege, mehr Angebote fr Jugendliche (Skaterpark)						
analog	Vorschlag		Bessere Mlltonnen am Mauerweg (die aktuellen sind viel zu klein) Die Betonbnke dort stehen z.T. auf dem Weg (Gefahr d. Gegenfahrens)			Mauerweg			
analog	Hinweise		Bitte unbedingt dafr werben, dass gewerbliche Immobilien an 'wertvolle' Kleinunternehmen vermietet werden. Keine Entwicklung wie auf der Sonnenallee! Baumschulenweg ist toll!						
analog	Hinweise		1. Der Uferweg (BVK) hat nur an einer Brcke (Kiefholzstr.) ein Gelnder zum Wasser. Alle anderen Brcken (3) Baumschulenstr. Sd-Ost-Allee, Eisenbahnunterfhrung sind das. Hoffentlich bekommt die neue Brcke Kpenicker Landstrae eine ausreichende Sicherung zum Wasser. 2. Der Uferweg (auf Baumschulenseite) ist nach einem Starkregen kaum passierbar.						
analog	Hinweise		Druck fr den versprochenen Neubau der Kiezklub Treptow-Kolleg Keine Nachverdichtung zwischen den bestehenden Wohnblcke Nutzung des 'wilden Parkplatzes' bis WIRKLICH dort genau wird			Kiefholzstrae			
analog	Hinweise		Mehr Wohnungen fr Familien Weniger Barbershops, Shishabars, lieber ein Denn's Biomarkt Bitte bitte keine zweite Sonnenallee aus der Baumschulenstrae machen						
analog	Hinweise		Der Kanal sollte durchgngigen Spazierweg haben Frage Sie dazu bei, dass die Berliner von Schallschutz an der Autobahn , die das Viertel lrm-verseucht. Und dort Geschwindigkeitsbegrenzung						
analog	Hinweise		Mehr Beleuchtung						

Kartenabfrage

Nr.	Kategorie	Titel	Beschreibung	Längengrad	Breitengrad	Ortsbezeichnung/ Verortung	Merkmal	▲ (pos.)	▼ (neg.)
analog	Hinweise		Erstmal für Schulkinder die Fußwege sicher machen; Straßenraum gerecht verteilen						
analog	Hinweise		Einrichten von Einbahnstraßen, damit PKW, LKW, Lastenräder... einfacher durch die kleinen Straßen kommen						
analog	Hinweise		Baumschulenstraße Ecke Frauenlobstraße - Zebrastreifen						
analog	Hinweise		Hinweis an Bezirksamt: Die Infrastruktur verbessern . Wirklich benötigte Verkaufseinrichtungen ansiedeln! Z.B. Läden für Haushaltswaren, auch Sanitäts-Waren, Waren-Kurzwaren.						
analog	Hinweise		Viel zu viel Müll und Abfälle in der Freiraumachse, also, eine bessere Pflege der Anlagen und Aufklärung, Mitnahme der Bürger diesbezüglich dringend notwendig						
analog	Hinweise		Keine Vertreibung der Bewohner mit niedrigem und mittlerem Einkommen. Keine Vertreibung kleinerer Geschäfte und dafür Einrichtung von "Sportsbars" und Barbershops. Erhaltung der Baumschulenstraße und des gesamten Viertels notfalls durch konsequente Anwendung des Vorkaufsrechts durch die Stadt.						
analog	Hinweise		In der Baumschule fehlt ein Spielplatz für Kinder Der Eisenbahnsplatz müsste wieder gereinigt werden (die Lok ist auch nicht mehr von allen Seiten erklettbare) Mehr Freiflächennutzung wie Kietzbeete Die Schwimmhalle muss mehr für die Öffentlichkeit zugänglich sein						
analog	Hinweise		Die Flächen rund um EDEKA sind sehr unansehnlich und verschmutzt. Man sollte an dem ehemaligen Finessstudio Angebote für Kinder und Jugendliche schaffen.			Flächen an EDEKA, Fitnessstudio			
analog	Hinweise		Keine Mikrowohnungen, sondern schauen dass mehr für Familien gebaut wird Mehr Parkplätze Mehr Mülleimer Breitere Wege , Fahrradweg auf die Straße verlagern						

Kartenabfrage

DANKE AN ALLE TEILNEHMER*INNEN!



IMPRESSUM

SWUP GmbH Landschaft | Stadt | Kommunikation
Babelsberger Straße 40/41
10715 Berlin

Tel: +49 30 39 73 84 0
Fax: +49 30 39 73 84 99

Mail: kontakt@swup.de
Internet: www.swup.de

Sämtliche von SWUP GmbH Landschaft | Stadt | Kommunikation erarbeiteten Inhalte, Konzepte und sonstige Werke bleiben geistiges Eigentum. Sämtliche Nutzungsrechte erbrachter Leistungen verbleiben ebenfalls, soweit vertraglich nicht anders geregelt. Weitergabe und Vervielfältigung (auch auszugsweise) sind lediglich mit schriftlicher Einwilligung der SWUP GmbH zulässig. Soweit Fotos, Grafiken u.a. Abbildungen zur Illustration oder zur Verdeutlichung von Planungsgedanken oder als Platzhalter verwendet wurden, für die keine Nutzungsrechte für einen öffentlichen Gebrauch vorliegen, kann jede Wiedergabe, Vervielfältigung oder gar Veröffentlichung Ansprüche der Rechteinhaber auslösen.

Wer diese Unterlage - ganz oder teilweise - in welcher Form auch immer weitergibt, vervielfältigt oder veröffentlicht übernimmt das volle Haftungsrisiko gegenüber den Inhabern der Rechte, stellt SWUP GmbH Landschaft | Stadt | Kommunikation von allen Ansprüchen Dritter frei und trägt die Kosten der ggf. notwendigen Abwehr von solchen Ansprüchen durch SWUP GmbH Landschaft | Stadt | Kommunikation.