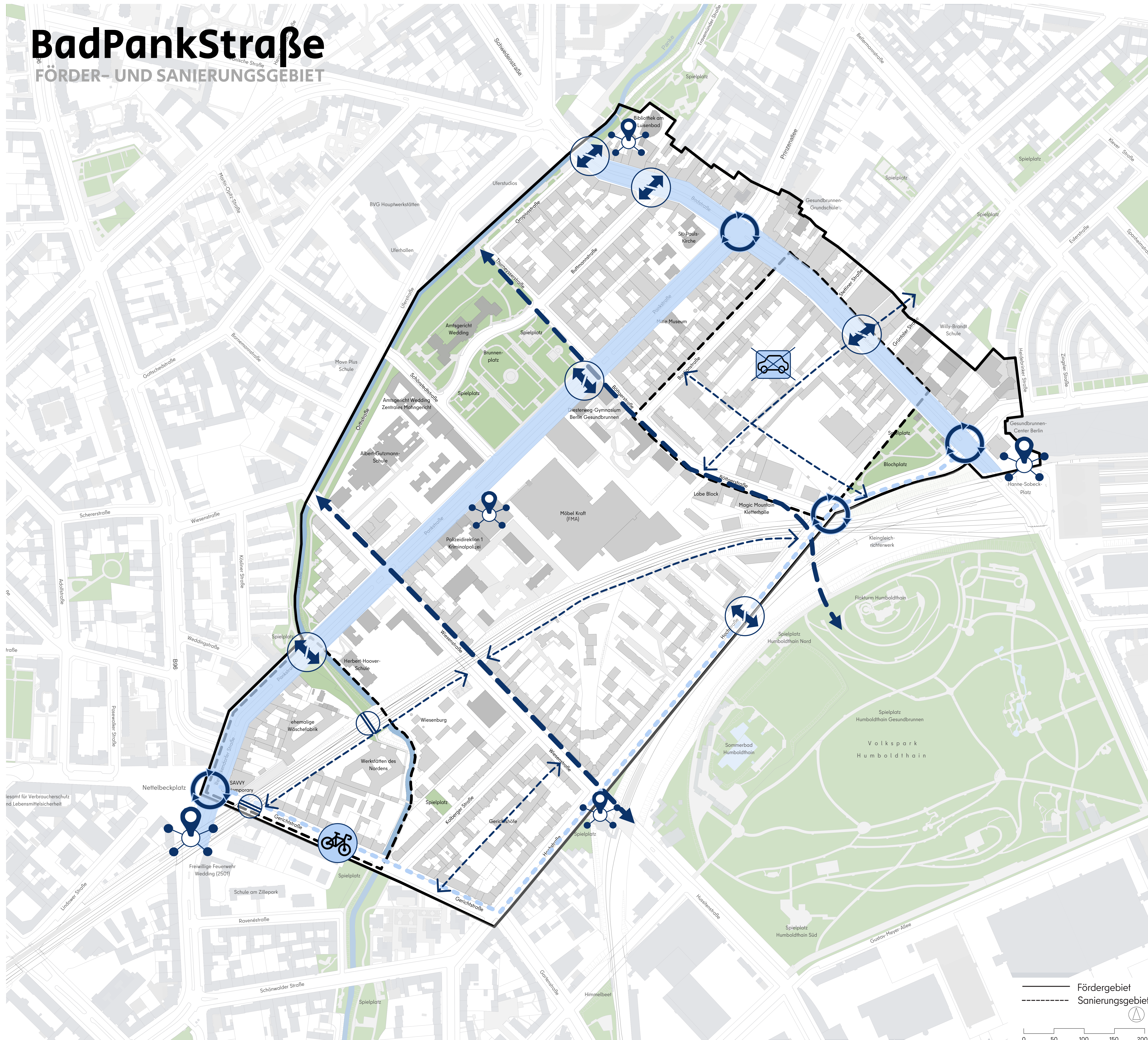


BadPankstraße

FÖRDER- UND SANIERUNGSGEBIET





Konzeptplan Straßenraum und Mobilität



Leitziel: Straßenräume klimagerecht und integrativ entwickeln und Wegeverbindungen ausbauen

-  Straßenraum umgestalten (Aufenthaltsqualität: integrativ, klimaangepasst, einladend, Straßenquerschnitt)
-  blockinterne Wegeverbindung herstellen/qualifizieren
-  Kiez-/ Klimastraße zur Vernetzung der Freiräume (Umgestaltung, Begrünung, Radverkehrsanlagen)
-  Radverkehrsanlagen ausbauen
-  Querungen herstellen/qualifizieren
-  Mobilitätsstationen (Leihmöglichkeiten, sichere Abstellmöglichkeit)
-  Einrichtung Fahrradstraße prüfen
-  Verkehrssicherheit von Knotenpunkten überprüfen
-  weitestgehend autofreies Wohngebiet
-  Unterführungen qualifizieren (Sicherheit)

Auf der Karte nicht verortet

-  Barrierefreie Bushaltestellen herstellen
-  Parkraum reduzieren

Integriertes städtebauliches Entwicklungskonzept 2023/24

Planstand: April 2024
Kartengrundlage: ALKBerlin 2022, Datenquelle: Geoportal Berlin



Auftraggeber
Bezirksamt Mitte von Berlin
Abteilung Stadtentwicklung und Facility Management | Stadtentwicklungsamt / Fachbereich Stadtplanung | Sanierungsverwaltungsstelle

Verfasser
Koordinationsbüro für Stadtentwicklung und Projektmanagement
KoSPGmbH