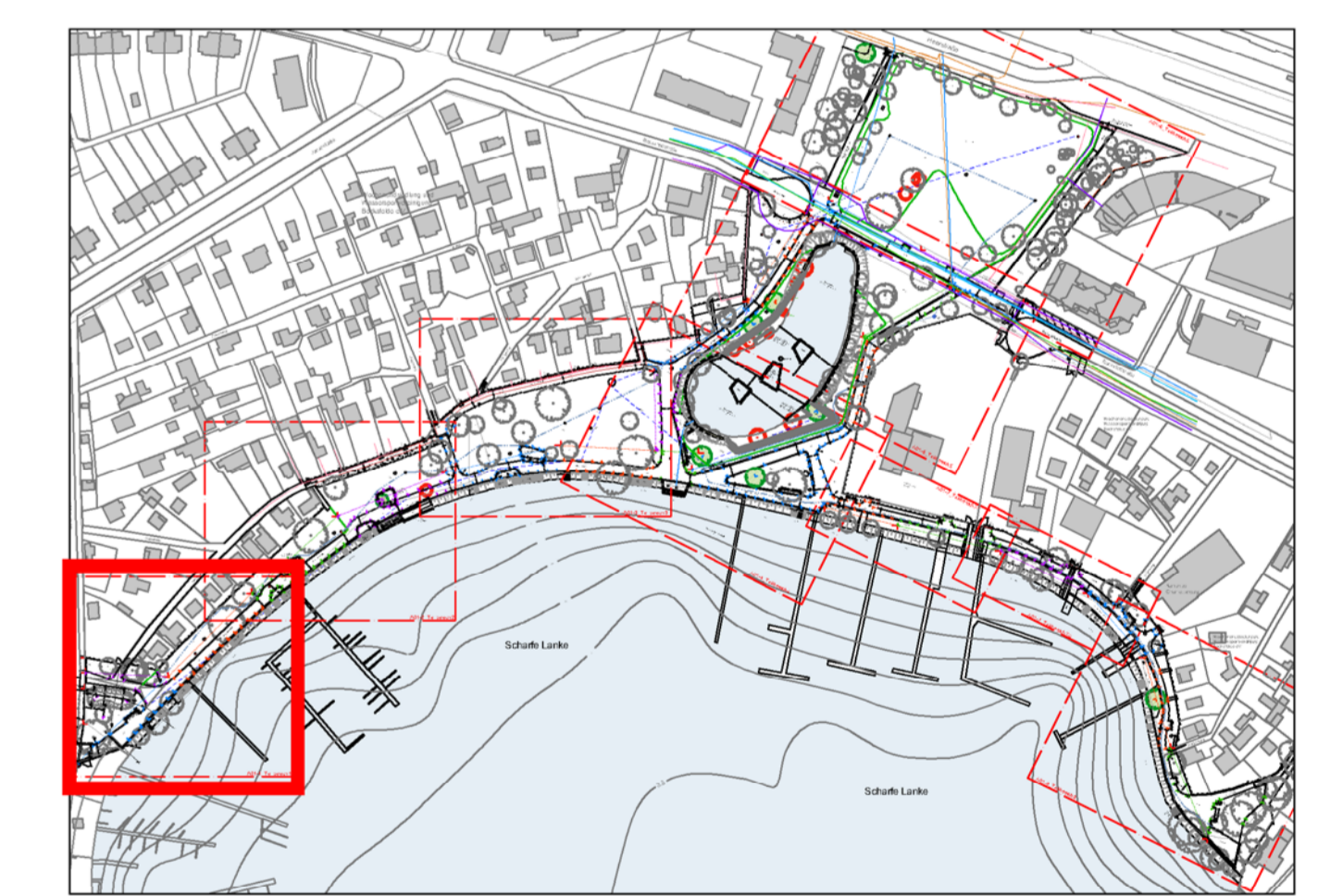


Plan 7

- Legende:**
- Planung:
 - Baum - Fällung
 - Baum - Planung
 - Geländehöhe Planung
 - Böschungslinie
 - vorh. Tennenfläche überarbeiten
 - Tennenfläche - Planung
 - Elastopave (wasserdurchlässige polyurethanegeb. Kiemschichtung) - Planung
 - Asphalt - Planung
 - Kleinsteinpflaster
 - Großsteinpflaster - Oberfläche gesägt
 - Rasenflächen
 - Schotterrassen
 - Blumenwiese
 - Pflanzflächen
 - Schilf Bestand
 - Vegetationsgibbionen
 - Bank
 - Papierkorb
 - Infotafel / Wegweiser
 - Havel-Radweg
 - Fahrradständer
 - Unterflurhydrant stilllegen - Lage gem. Vermessungsplan
 - Unterflurhydrant stilllegen - Lage gem. SIWAH-Plan (Bepflanzung am 29.05.2018)
 - Unterflurhydrant Neuplanung
 - Bewässerungsleitung
 - Granitpolier Planung
 - Schranke Planung
 - Weißkoordinaten
 - Koordinatenbemaßung achsenbezogen
 - Bemaßungssachse
 - Bestand:
 - Baum - Bestand
 - Flurstücksgrenze
 - Flurstücksnummer
 - Geländehöhe Bestand
 - Wegebelag - Bestand
 - Entwässerungsrinne
 - Hof- / Strassenablauf
 - Ober- / Unterflurhydrant
 - Wasserzapfstelle
 - Schieber
 - Schächte (rund,eckig)
 - Elektro
 - Leuchte / Bodenleuchte
 - Geländer / Barriere
 - Schild / Hinweistafel
 - FINDLING
 - Böschung Bestand
 - vorh. Holzpolier
 - vorh. Granitpolier
 - vorh. Granitpolier (Zuckerhut)



Alle Angaben einschließlich des Grenzverlaufes vor Arbeitsbeginn überprüfen. Unstimmigkeiten zwischen Plan und tatsächlichen Gegebenheiten sind mit dem Planungsbüro oder der Bauleitung zu klären, andernfalls haftet die ausführende Firma.

IDNR	DATUM	ÄNDERUNG	GEZ


PROJEKT
Umbau Grünanlage Scharfe Lanke

BAUHERR
Bezirksamt Spandau von Berlin
Straßen- und Grünflächenamt
Carl-Schurz-Str. 2/6
13597 Berlin



FACHING.
gläser und dągenbach
garten- und landschaftsarchitekten
breitenbachplatz 17
14195 berlin

fon 030 / 618 10 80
fax 030 / 612 10 98
info@glada-berlin.de
www.glada-berlin.de

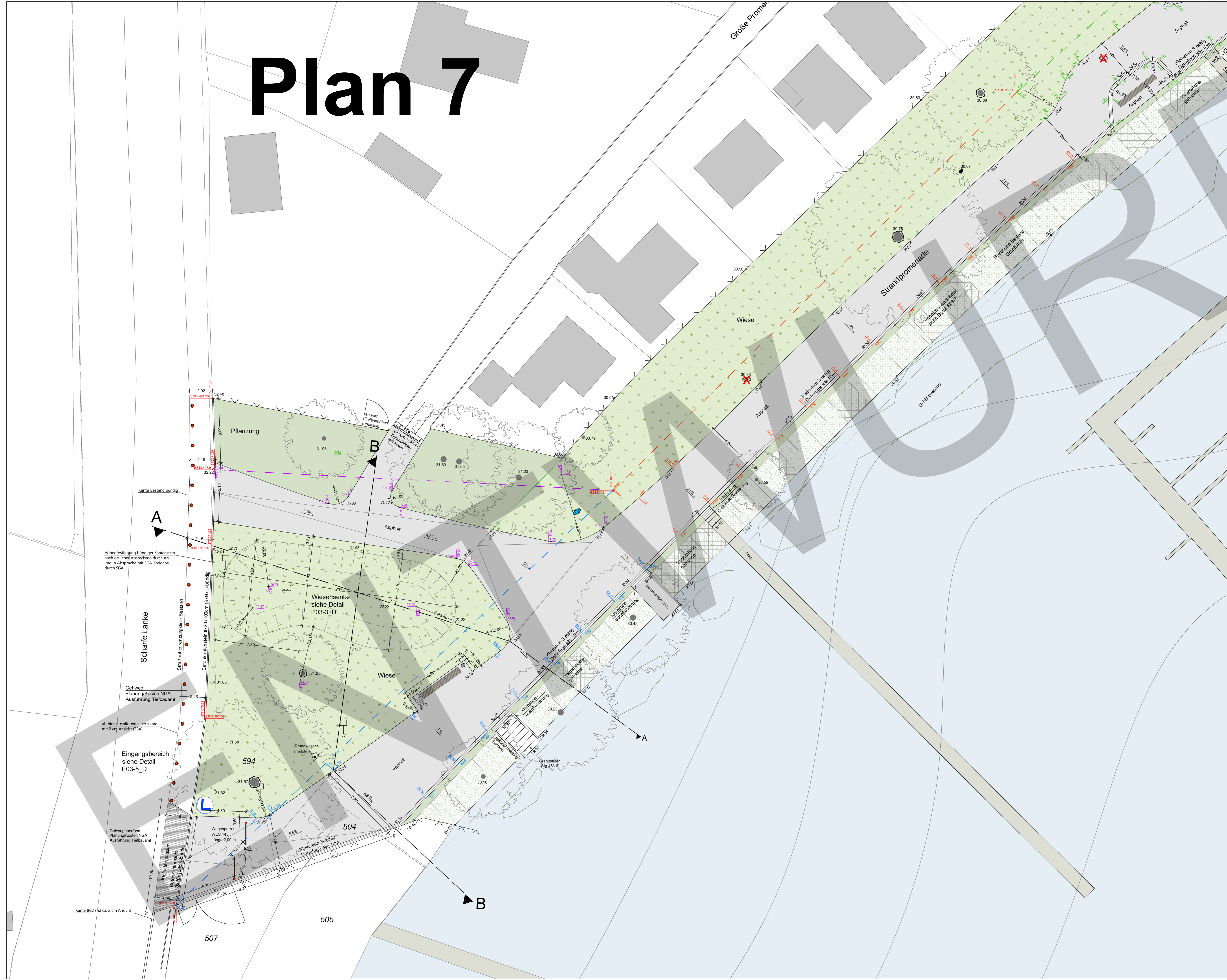


BEZEICHNUNG
Lageplan Ausführungsplanung - Bereich 1

BLATTNUMMER
A01-1

DATE: A01_Lageplan.dwg

DATUM	MASSSTAB	BEARBEITET	GRÖSSE
15.01.2020	1:100	ds / dsz / mk	1300 x 880 mm



A

B

A

B

507

505

504

594

Eingangsbereich
siehe Detail
E03-5_D

Scharfe Lanke

Kante Bestand bündig

Höhenfestlegung bündiger Kantenstein nach örtlicher Absteckung durch AN und in Absprache mit SGA. Freigabe durch SGA.

Gehweg: Planung/Kosten NGA Ausführung Tiefbauamt

ab hier Ausbildung einer Kante mit 2 cm Ansicht (fSA)

Gehwegüberfahrt: Planung/Kosten NGA Ausführung Tiefbauamt

Kleinsteinpflaster: Bestandsmaßstab 80x100cm bündig

Kante Bestand ca. 2 cm Ansicht

Wiegesperren WECS 145 Länge 2,00 m

Kleinstein 3-reihig Dehnruga alle 10cm

an vorh. Geländehöhe anpassen

an vorh. Geländehöhe anpassen

an vorh. Geländehöhe anpassen

an vorh. Geländehöhe anpassen

an vorh. Geländehöhe anpassen

an vorh. Geländehöhe anpassen

an vorh. Geländehöhe anpassen

an vorh. Geländehöhe anpassen

an vorh. Geländehöhe anpassen

an vorh. Geländehöhe anpassen

an vorh. Geländehöhe anpassen

an vorh. Geländehöhe anpassen

an vorh. Geländehöhe anpassen

an vorh. Geländehöhe anpassen

an vorh. Geländehöhe anpassen

an vorh. Geländehöhe anpassen

an vorh. Geländehöhe anpassen

an vorh. Geländehöhe anpassen

an vorh. Geländehöhe anpassen

an vorh. Geländehöhe anpassen

an vorh. Geländehöhe anpassen

an vorh. Geländehöhe anpassen

an vorh. Geländehöhe anpassen

an vorh. Geländehöhe anpassen

an vorh. Geländehöhe anpassen

an vorh. Geländehöhe anpassen

an vorh. Geländehöhe anpassen

an vorh. Geländehöhe anpassen

an vorh. Geländehöhe anpassen

an vorh. Geländehöhe anpassen

an vorh. Geländehöhe anpassen

an vorh. Geländehöhe anpassen

an vorh. Geländehöhe anpassen

an vorh. Geländehöhe anpassen

an vorh. Geländehöhe anpassen

an vorh. Geländehöhe anpassen

an vorh. Geländehöhe anpassen

an vorh. Geländehöhe anpassen

an vorh. Geländehöhe anpassen

an vorh. Geländehöhe anpassen

an vorh. Geländehöhe anpassen

an vorh. Geländehöhe anpassen

an vorh. Geländehöhe anpassen

an vorh. Geländehöhe anpassen

an vorh. Geländehöhe anpassen

an vorh. Geländehöhe anpassen

an vorh. Geländehöhe anpassen

an vorh. Geländehöhe anpassen

an vorh. Geländehöhe anpassen

an vorh. Geländehöhe anpassen

an vorh. Geländehöhe anpassen

an vorh. Geländehöhe anpassen

an vorh. Geländehöhe anpassen

an vorh. Geländehöhe anpassen

an vorh. Geländehöhe anpassen

an vorh. Geländehöhe anpassen

an vorh. Geländehöhe anpassen

an vorh. Geländehöhe anpassen

an vorh. Geländehöhe anpassen

an vorh. Geländehöhe anpassen

an vorh. Geländehöhe anpassen

an vorh. Geländehöhe anpassen

an vorh. Geländehöhe anpassen

an vorh. Geländehöhe anpassen

an vorh. Geländehöhe anpassen

an vorh. Geländehöhe anpassen

an vorh. Geländehöhe anpassen

an vorh. Geländehöhe anpassen

an vorh. Geländehöhe anpassen

an vorh. Geländehöhe anpassen

an vorh. Geländehöhe anpassen

an vorh. Geländehöhe anpassen

an vorh. Geländehöhe anpassen

an vorh. Geländehöhe anpassen

an vorh. Geländehöhe anpassen

an vorh. Geländehöhe anpassen

an vorh. Geländehöhe anpassen

an vorh. Geländehöhe anpassen

an vorh. Geländehöhe anpassen

an vorh. Geländehöhe anpassen

an vorh. Geländehöhe anpassen

an vorh. Geländehöhe anpassen

an vorh. Geländehöhe anpassen

an vorh. Geländehöhe anpassen

an vorh. Geländehöhe anpassen

an vorh. Geländehöhe anpassen

an vorh. Geländehöhe anpassen

an vorh. Geländehöhe anpassen

an vorh. Geländehöhe anpassen

an vorh. Geländehöhe anpassen

an vorh. Geländehöhe anpassen

an vorh. Geländehöhe anpassen

an vorh. Geländehöhe anpassen

an vorh. Geländehöhe anpassen

an vorh. Geländehöhe anpassen

an vorh. Geländehöhe anpassen

an vorh. Geländehöhe anpassen

an vorh. Geländehöhe anpassen

an vorh. Geländehöhe anpassen

an vorh. Geländehöhe anpassen

an vorh. Geländehöhe anpassen

an vorh. Geländehöhe anpassen

an vorh. Geländehöhe anpassen

an vorh. Geländehöhe anpassen

an vorh. Geländehöhe anpassen

an vorh. Geländehöhe anpassen

an vorh. Geländehöhe anpassen

an vorh. Geländehöhe anpassen

an vorh. Geländehöhe anpassen

an vorh. Geländehöhe anpassen

an vorh. Geländehöhe anpassen

an vorh. Geländehöhe anpassen

an vorh. Geländehöhe anpassen

an vorh. Geländehöhe anpassen

an vorh. Geländehöhe anpassen

an vorh. Geländehöhe anpassen

an vorh. Geländehöhe anpassen

an vorh. Geländehöhe anpassen

an vorh. Geländehöhe anpassen

an vorh. Geländehöhe anpassen

an vorh. Geländehöhe anpassen

an vorh. Geländehöhe anpassen

an vorh. Geländehöhe anpassen

an vorh. Geländehöhe anpassen

an vorh. Geländehöhe anpassen

an vorh. Geländehöhe anpassen

an vorh. Geländehöhe anpassen

an vorh. Geländehöhe anpassen

an vorh. Geländehöhe anpassen

an vorh. Geländehöhe anpassen

an vorh. Geländehöhe anpassen

an vorh. Geländehöhe anpassen

an vorh. Geländehöhe anpassen

an vorh. Geländehöhe anpassen

an vorh. Geländehöhe anpassen

an vorh. Geländehöhe anpassen

an vorh. Geländehöhe anpassen

an vorh. Geländehöhe anpassen

an vorh. Geländehöhe anpassen

an vorh. Geländehöhe anpassen

an vorh. Geländehöhe anpassen

an vorh. Geländehöhe anpassen

an vorh. Geländehöhe anpassen

an vorh. Geländehöhe anpassen

an vorh. Geländehöhe anpassen

an vorh. Geländehöhe anpassen

an vorh. Geländehöhe anpassen

an vorh. Geländehöhe anpassen

an vorh. Geländehöhe anpassen

an vorh. Geländehöhe anpassen

an vorh. Geländehöhe anpassen

an vorh. Geländehöhe anpassen

an vorh. Geländehöhe anpassen

an vorh. Geländehöhe anpassen

an vorh. Geländehöhe anpassen

an vorh. Geländehöhe anpassen

an vorh. Geländehöhe anpassen

an vorh. Geländehöhe anpassen

an vorh. Geländehöhe anpassen

an vorh. Geländehöhe anpassen

an vorh. Geländehöhe anpassen

an vorh. Geländehöhe anpassen

an vorh. Geländehöhe anpassen

an vorh. Geländehöhe anpassen

an vorh. Geländehöhe anpassen

an vorh. Geländehöhe anpassen

an vorh. Geländehöhe anpassen

an vorh. Geländehöhe anpassen

an vorh. Geländehöhe anpassen

an vorh. Geländehöhe anpassen

an vorh. Geländehöhe anpassen

an vorh. Geländehöhe anpassen

an vorh. Geländehöhe anpassen

an vorh. Geländehöhe anpassen

an vorh. Geländehöhe anpassen

an vorh. Geländehöhe anpassen

an vorh. Geländehöhe anpassen

an vorh. Geländehöhe anpassen

an vorh. Geländehöhe anpassen

an vorh. Geländehöhe anpassen

an vorh. Geländehöhe anpassen

an vorh. Geländehöhe anpassen

an vorh. Geländehöhe anpassen

an vorh. Geländehöhe anpassen

an vorh. Geländehöhe anpassen

an vorh. Geländehöhe anpassen

an vorh. Geländehöhe anpassen

an vorh. Geländehöhe anpassen

an vorh. Geländehöhe anpassen

an vorh. Geländehöhe anpassen

an vorh. Geländehöhe anpassen

an vorh. Geländehöhe anpassen

an vorh. Geländehöhe anpassen

an vorh. Geländehöhe anpassen

an vorh. Geländehöhe anpassen

an vorh. Geländehöhe anpassen

an vorh. Geländehöhe anpassen

an vorh. Geländehöhe anpassen

an vorh. Geländehöhe anpassen

an vorh. Geländehöhe anpassen

an vorh. Geländehöhe anpassen

an vorh. Geländehöhe anpassen

an vorh. Geländehöhe anpassen

an vorh. Geländehöhe anpassen

an vorh. Geländehöhe anpassen

an vorh. Geländehöhe anpassen

</