












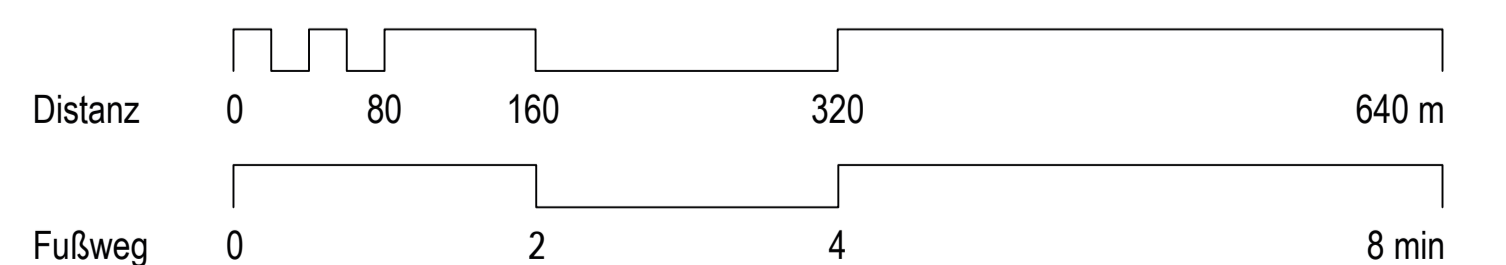
Räumliches Leitbild

-  Wilmsdorfer Straße / Giesebrechtstraße: multifunktionale Achse des lebendigen Zentrums und der Kieze mit hoher Aufenthaltsqualität
-  Schwerpunktbereich "Gastronomische Vielfalt" und Regenwassermanagement
-  Schwerpunktbereich "Fußgängerzone, urbane Produktion" und Hitzeanpassung
-  Schwerpunktbereich "Altstadt Charlottenburg spüren"
-  Multifunktionale Impulsorte
-  Starke Kieze - starke Wilmsdorfer Straße
-  Aufenthaltsqualität für Viele(s)
-  BlueGreenStreets
-  Mobilitätshubs
-  Starke Vernetzung (Nutzungen und Mobilität)
-  Untersuchungsraum

ISEK Wilmsdorfer Straße 1. Entwurf

Stand 28.6.2024

Maßstab 1:8.000 (im Original DIN A3)



Planergemeinschaft

Planergemeinschaft für Stadt und Raum eG | Lietzenburger Str. 44 | 10789 Berlin

Haben Sie allgemeine Hinweise und Anregungen zum Leitbild?

Was finden Sie gut am Leitbild?

Was fehlt Ihnen im Leitbild?

