


Legende Flächenbiotope

 Bearbeitungsgebiet Breitehorn

Karte von Berlin 1:5000 (K5 SW-Ausgabe)

 Anpflanzung Strauchpflanzung (> 1m Höhe)

 Artenarmer Zier-/Parkrasen

 Artenarmer Zierrasen

 Ausdauernder Trittrasen

 Badeplätze

 Buchenforst mit Eiche

 Eichenforst mit Kiefer

 Eichenforst mit mehreren Laubholz-Nebenbaumarten


 Einschichtige oder kleine Baumgruppen

 Einschichtige oder kleine Baumgruppen, heimische Baumarten, mittleres Alter

 Einschichtige oder kleine Baumgruppen, mittleres Alter

 Einschichtige oder kleine Baumgruppen, nicht heimische Baumarten, mittleres Alter

 Einschichtige oder kleine Baumgruppen, überwiegend heimische Gehölze, überwiegend Altbäume


 Eutrophe bis polytrophe Seen, meist nur mit Schwimmblattvegetation

 Gemeinbedarfsflächen mit hohem Grünanteil

 Gewässerbegleitende Hochstaudenfluren

 Grünlandbrache frischer Standorte

 Industrie- und Gewerbebrache

 Laubholzforsten aus mehreren Laubholzarten

 Laubholzforsten aus mehreren Laubholzarten mit Kiefer


 Mehrschichtige Gehölzbestände

 Mehrschichtige Gehölzbestände aus überwiegend heimischen Arten

 Mehrschichtige Gehölzbestände, alt

 Parkplätze, nicht versiegelt, mit Baumbestand

 Parkplätze, nicht versiegelt, ohne Baumbestand


 Ruderale Pionier-, Gras- und Staudenfluren

 Ruderale Pionier-, Gras- und Staudenfluren, mit Gehölzbewuchs (10-30%)

 Ruderale Pionier-, Gras- und Staudenfluren, weitgehend ohne Gehölzbewuchs (<10%)

 Schilf-Röhricht

 Sonstige Pionierwälder

 Standorttypischer Gehölzsaum an Gewässern, Bäume, heimische Arten

 Standorttypischer Gehölzsaum an Gewässern, mehrschichtige Säume, heimische Arten

 Staudenfluren (Säume) frischer, nährstoffreicher Standorte

 Teichrosen-Bestände

 Überwiegend unversiegelte Flächen mit Freizeitnutzung, mit Bäumen

 Wochenend- und Ferienhausbebauung, Ferienlager

 Zierrasen/Scherrasen

• Einzel- oder Solitärbäume

BERLIN



Öffentlichkeitsbeteiligung Machbarkeitsstudie Breitehorn

Karte Kartierung Flächenbiotope

Quelle: Kartierungsergebnisse, Karte von Berlin 1:5000 (K5 SW-Ausgabe)

Bezirksamt Spandau von Berlin

Abt. Bauen, Planen, Umwelt- und Naturschutz

Umwelt- und Naturschutzamt

Otternbuchtstr. 35, 13599 Berlin