

Legende Flächenbiotope

 Bearbeitungsgebiet Breitehorn

Karte von Berlin 1:5000 (K5 SW-Ausgabe)

 Amphibienhabitat

Reptilien

 Ringelnatter

Habitate

 Falterhabitat

 Spechthabitat

 Waldkauzhabitat

Amphibien

 Teichfrosch

Avifauna


 Amsel

 Bachstelze

 Bläsralle

 Blaumeise

 Buchfink

 Buntspecht

 Drosselrohrsänger

 Eichelhäher

 Erlenzeisig

 Fitis

 Gartenbaumläufer

 Gartenrotschwanz

 Gelbspötter

 Graugans

 Graureiher

 Grünfink

 Grünspecht


 Haussperling

 Höckerschwan

 Kernbeißer

 Klappergrasmücke


 Kleiber

 Kleinspecht

 Kohlmeise

 Kormoran

 Mandarinente

 Mauersegler

 Mäusebussard

 Mittelspecht

 Mönchsgrasmücke

 Nachtigall

 Nebelkrähe

 Rauchschwalbe

 Ringeltaube


 Rotkehlchen

 Schwanzmeise

 Schwarzspecht

 Singdrossel

 Sommergoldhähnchen

 Star

 Stieglitz

 Stockente

 Teichrohrsänger

 Trauerschnäpper

 Waldbaumläufer

 Waldkauz

 Wintergoldhähnchen

 Zaunkönig

 Zilpzalp

BERLIN



Öffentlichkeitsbeteiligung Machbarkeitsstudie Breitehorn

Karte Kartierung Fauna

Quelle: Kartierungsergebnisse, Karte von Berlin 1:5000 (K5 SW-Ausgabe)

Bezirksamt Spandau von Berlin

Abt. Bauen, Planen, Umwelt- und Naturschutz

Umwelt- und Naturschutzamt

Otternbuchtstr. 35, 13599 Berlin