



Bürger*innenbeteiligung Qualifizierung alter Mauerpark

Workshop C

08.06.2021

Grün Berlin Juni 2021

Tagesordnung

- | | | |
|--------------|-------------------|--|
| 18:00 | Einstieg | Begrüßung |
| 18:10 | Input 1 | Begrüßung durch die Grün Berlin Stiftung
Rahmenbedingungen für die Qualifizierung des Mauerparks |
| 18:15 | Umfrage | Wer ist heute hier? |
| 18:20 | Input 2 | Vorstellung des aktuellen Analysestands und der Gestaltungsansätze
Bereiche Falkplatz^{*)}, Gaudystraße, Topsstraße |
| | | *) inkl. Statement Freunde des Mauerparks:
Geschichte und Entwicklung des Regenbogenspielplatzes |
| 19:10 | Diskussion | Gruppenarbeit in Breakout-Rooms (inkl. 10 Minuten Pause) |
| 20:30 | Abschluss | Blitzlichter aus den Gruppen & Ausblick |
| 21:00 | Abschluss | der Veranstaltung |



Projektziel

Den alten Mauerpark und seine Umgebung **nachhaltig** sanieren und **behutsam** weiterentwickeln



Stadträumliche Verknüpfung

- Verbesserung von Eingangsbereichen und Verbindungen

Nachhaltigkeit

- Gewährleistung angemessener Pflege
- nachhaltige Regenwasserbewirtschaftung

Verbesserung Nutzbarkeit

- Verbesserung Barrierefreiheit
- Sanierung Einbauten
- Wiederherstellung Rasenflächen und Vegetation

Projektumgriff

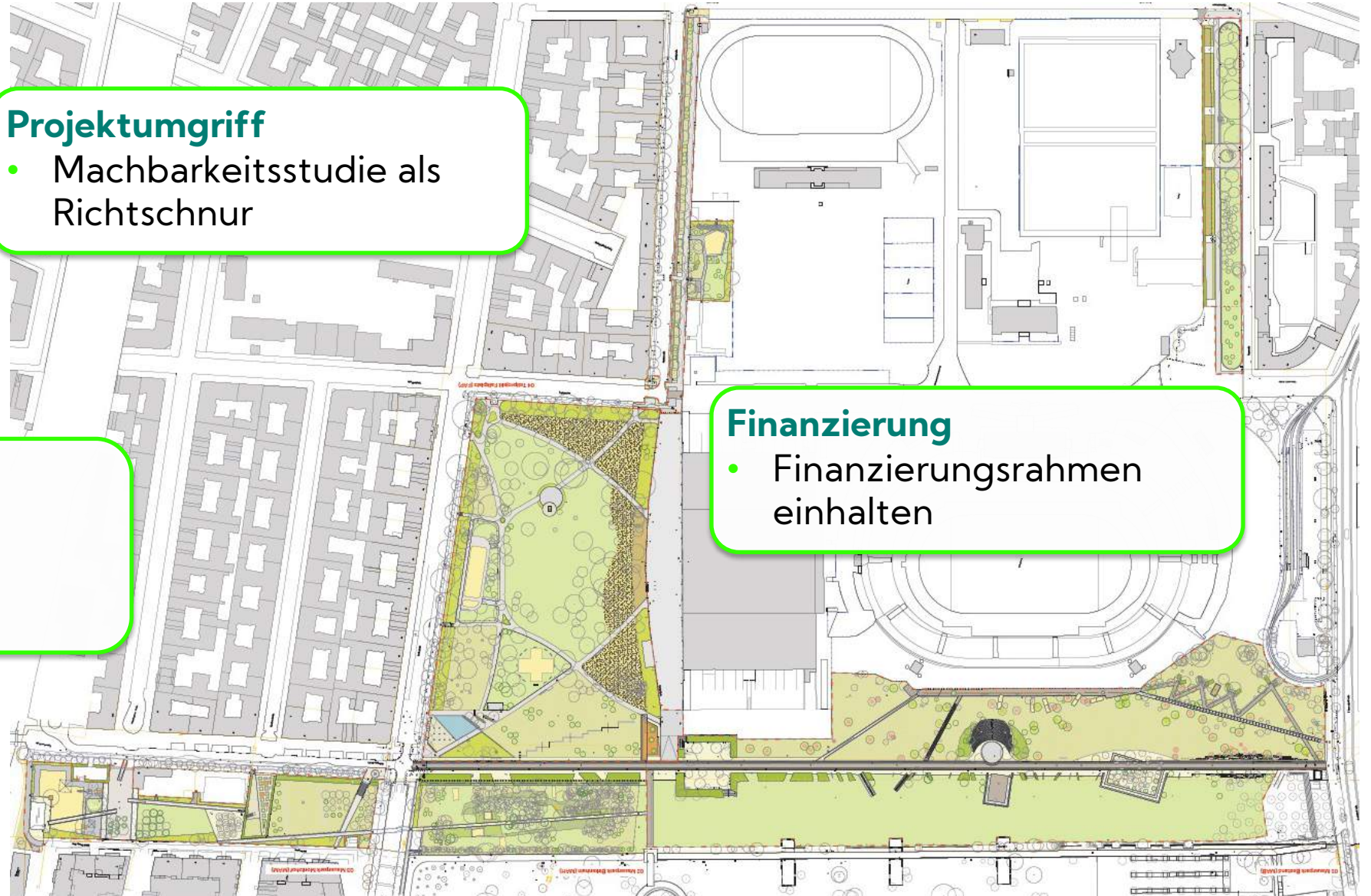
- Machbarkeitsstudie als Richtschnur

Termine

- fest gesetzten Zeitrahmen berücksichtigen

Finanzierung

- Finanzierungsrahmen einhalten



Entwicklung Jahn-Sportpark

- voraussichtlich B-Plan-Verfahren
- Berührungspunkte zum Falkplatz

Denkmalschutz

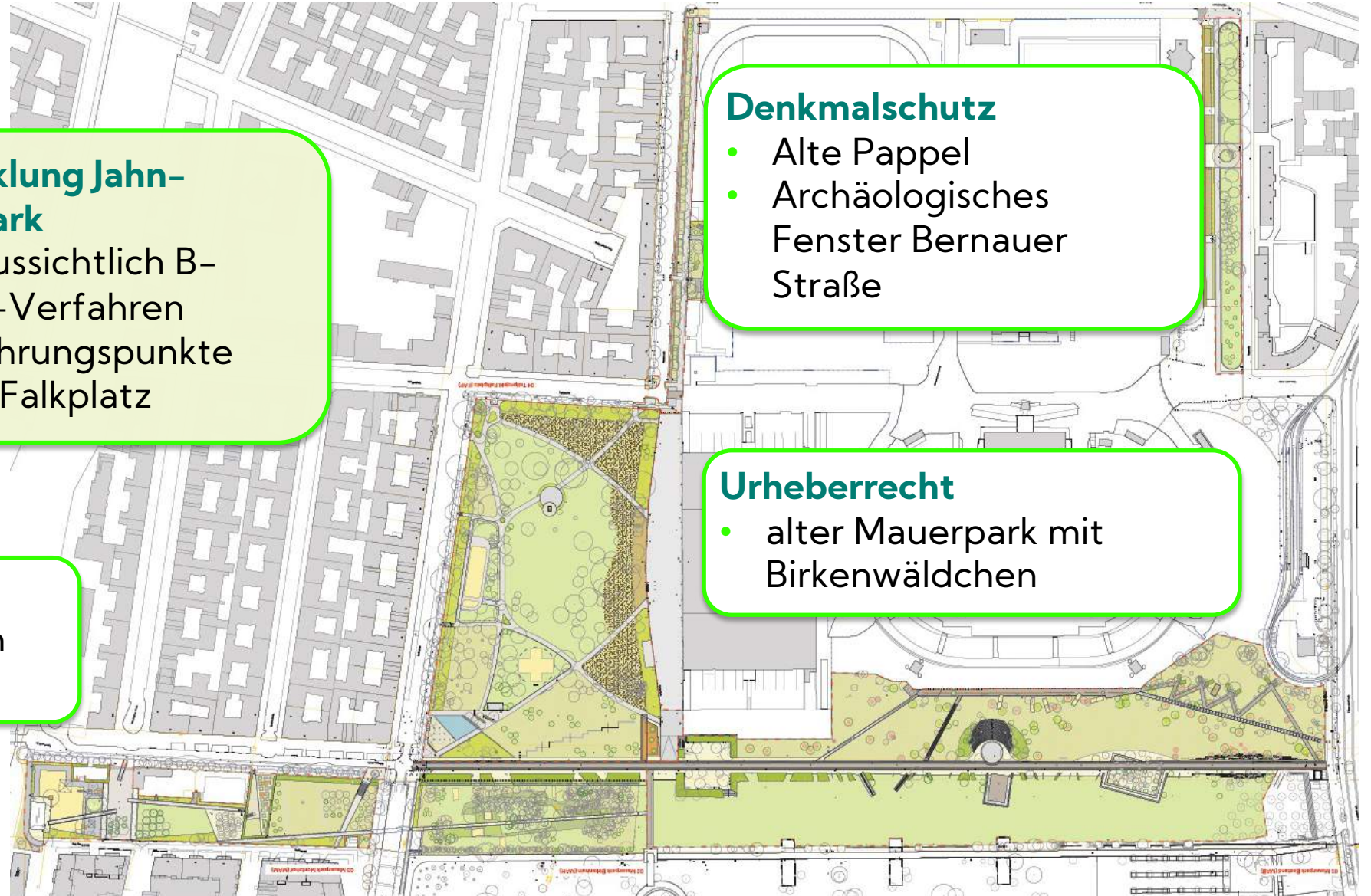
- Alte Pappel
- Archäologisches Fenster Bernauer Straße

B-Plan

- B-Plan IV-45 Bereich Moritzhof

Urheberrecht

- alter Mauerpark mit Birkenwäldchen





Online-Auftaktveranstaltung:

Freitag, 25.06.2021, 18.00 Uhr

Zugangsdaten und weitere Infos auf
mein.berlin.de

Spaziergänge durch den Sportpark:

Samstag, 26.06.2021, 11.00 bis 15.00 Uhr

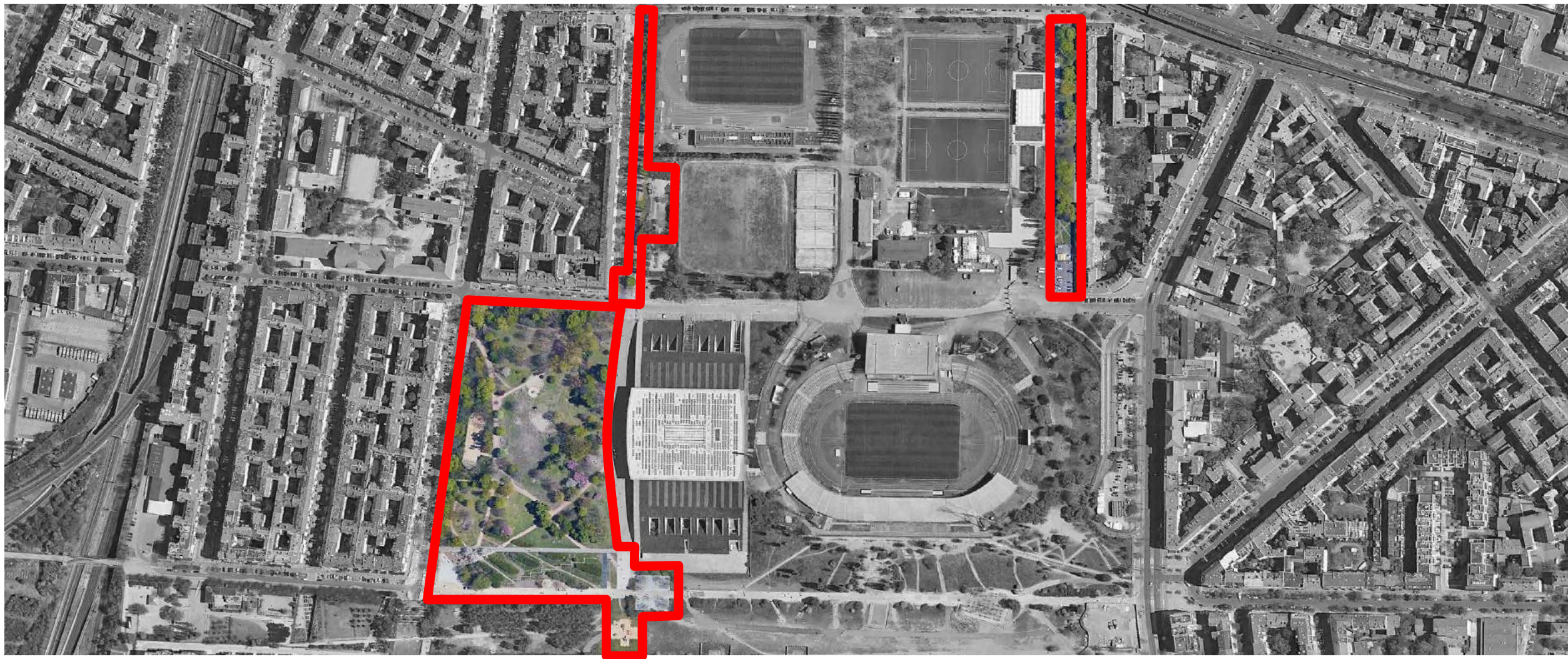
Verbindliche Anmeldung bis 17.06.21 erforderlich
unter jahnsportpark@die-raumplaner.de

Vorstellung aktueller Analyse

Falkplatz und Umgebung

Teil I

Workshop C – Betrachtungsbereich

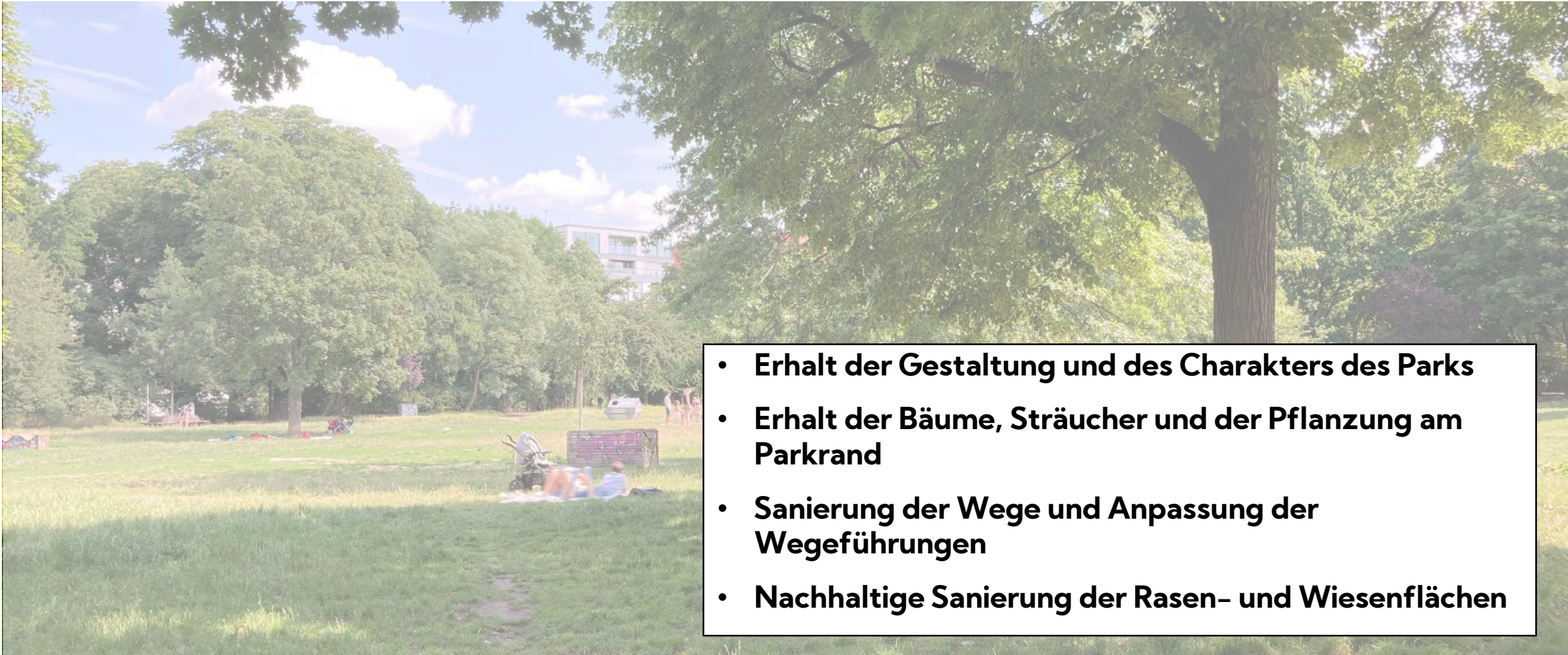


Quelle: © GoogleEarth 2021







Quelle: © Henningsen Landschaftsarchitekten 2021

- 
- **Erhalt der Gestaltung und des Charakters des Parks**
 - **Erhalt der Bäume, Sträucher und der Pflanzung am Parkrand**
 - **Sanierung der Wege und Anpassung der Wegeführungen**
 - **Nachhaltige Sanierung der Rasen- und Wiesenflächen**

Quelle: © Henningsen Landschaftsarchitekten 2021



Quelle: © Henningsen Landschaftsarchitekten 2021

- 
- **Neugestaltung der vorhandenen Spiel- und Sportbereiche**
 - **Erhöhen der Aufenthaltsqualität und Einbau von Sitzbänken**
 - **Ertüchtigen der bestehenden Wassertechnik**
 - **Verbesserung der Zugänge und der Verbindungen zwischen Falkplatz und Mauerpark**

Quelle: © Henningsen Landschaftsarchitekten 2021

Falkplatz – Betrachtungsbereich



Quelle: © GoogleEarth 2021



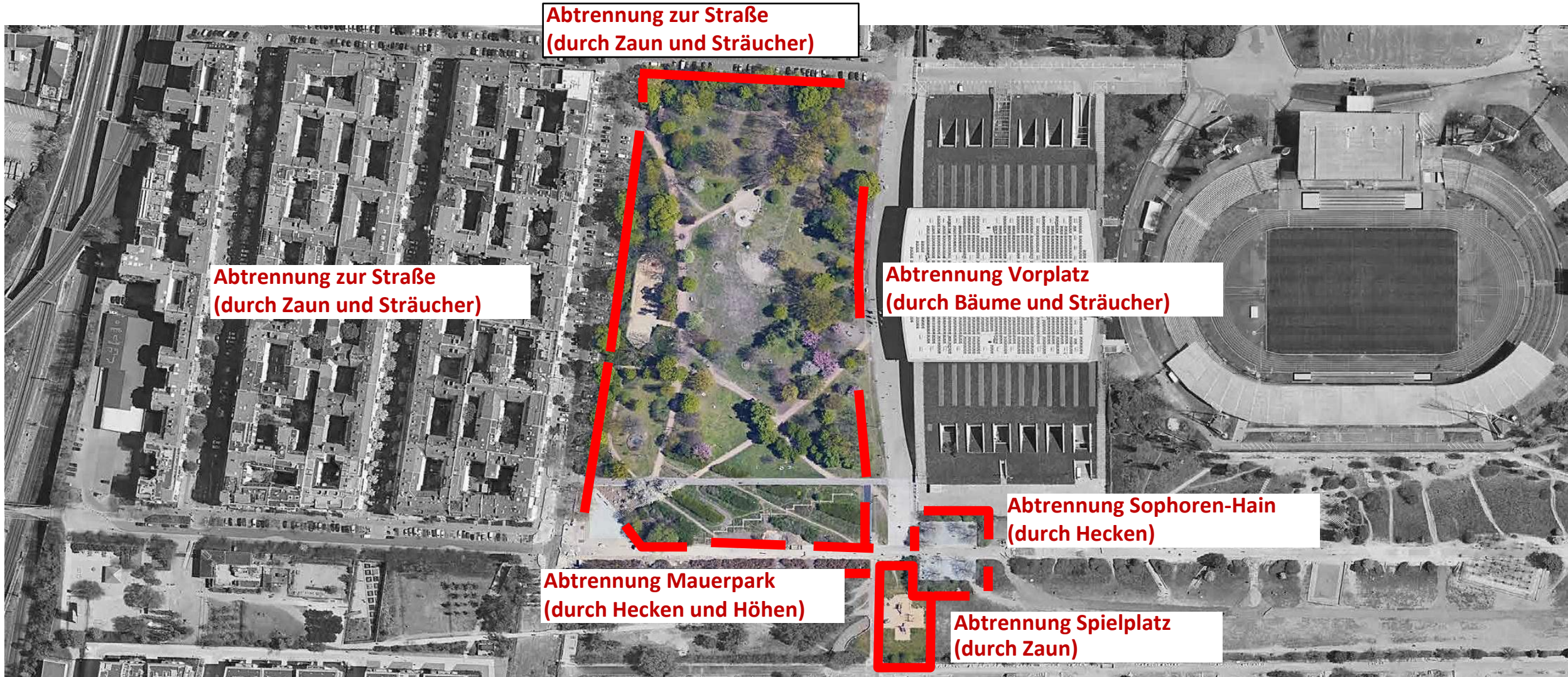
Falkplatz – Bestand



Quelle: © GoogleEarth 2021



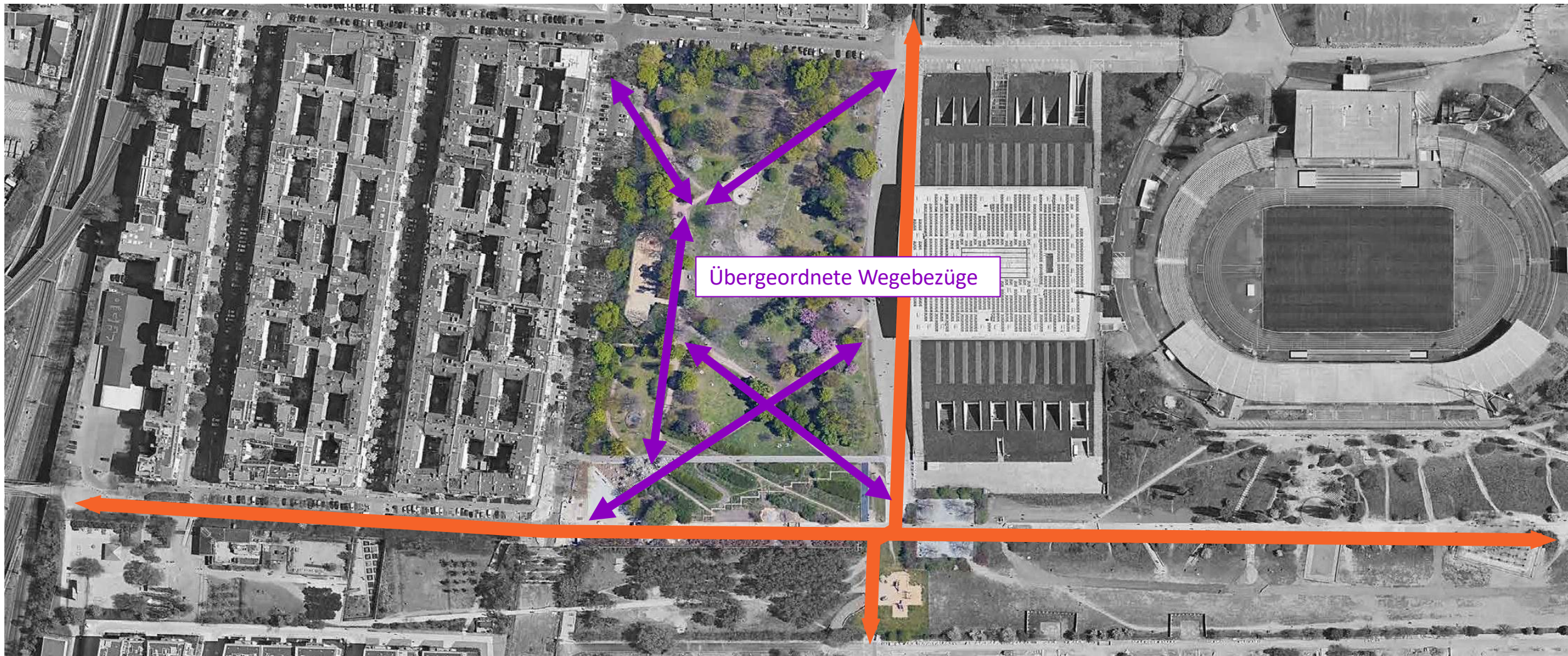
Falkplatz – Bestand



Quelle: © GoogleEarth 2021



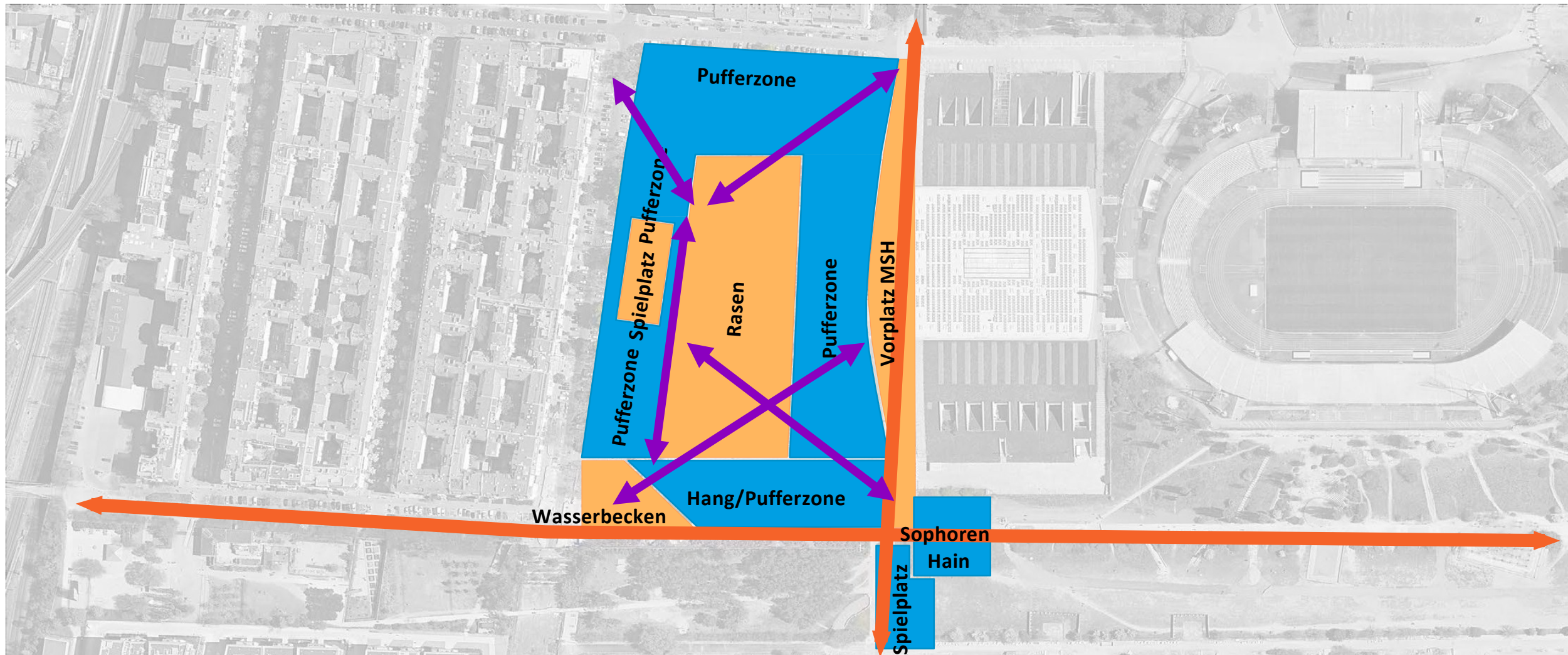
Falkplatz – Bestand



Quelle: © GoogleEarth 2021



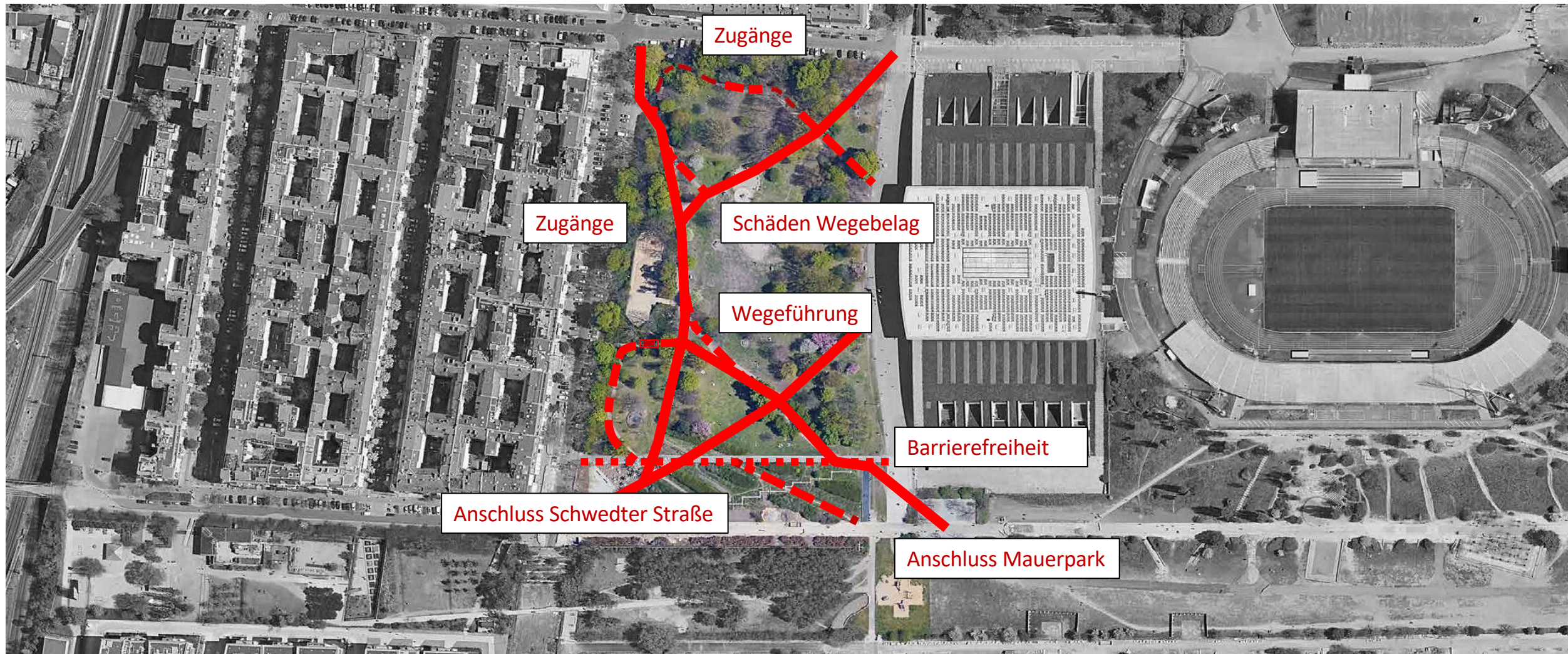
Falkplatz – Bestand (vereinfacht)



Quelle: © GoogleEarth 2021



Falkplatz – Defizite Wege



Quelle: © GoogleEarth 2021

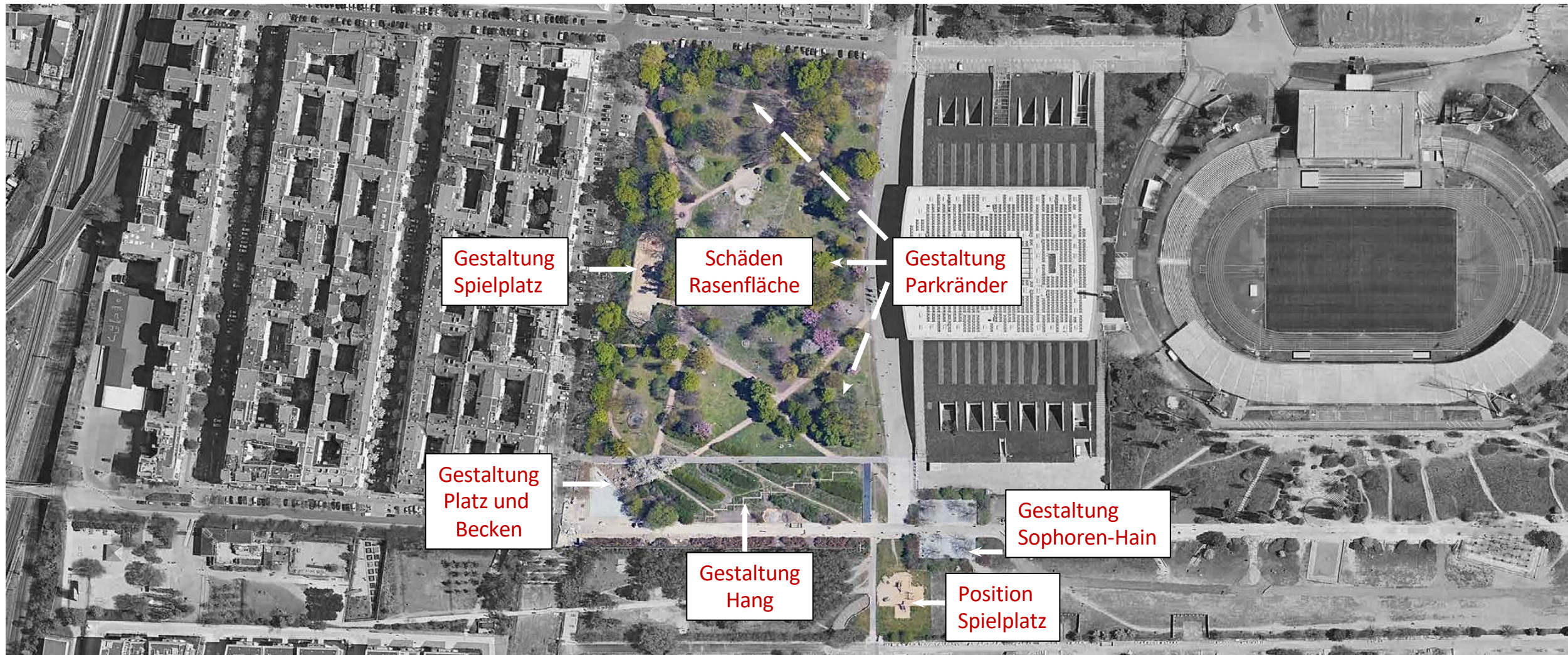


Falkplatz – Defizite Wege



Quelle: © Henningsen Landschaftsarchitekten 2021

Falkplatz – Defizite Räume



Quelle: © GoogleEarth 2021




Falkplatz – Defizite Räume



**Gestaltung
Hang am Falkplatz**



**Gestaltung
Spielplatz**



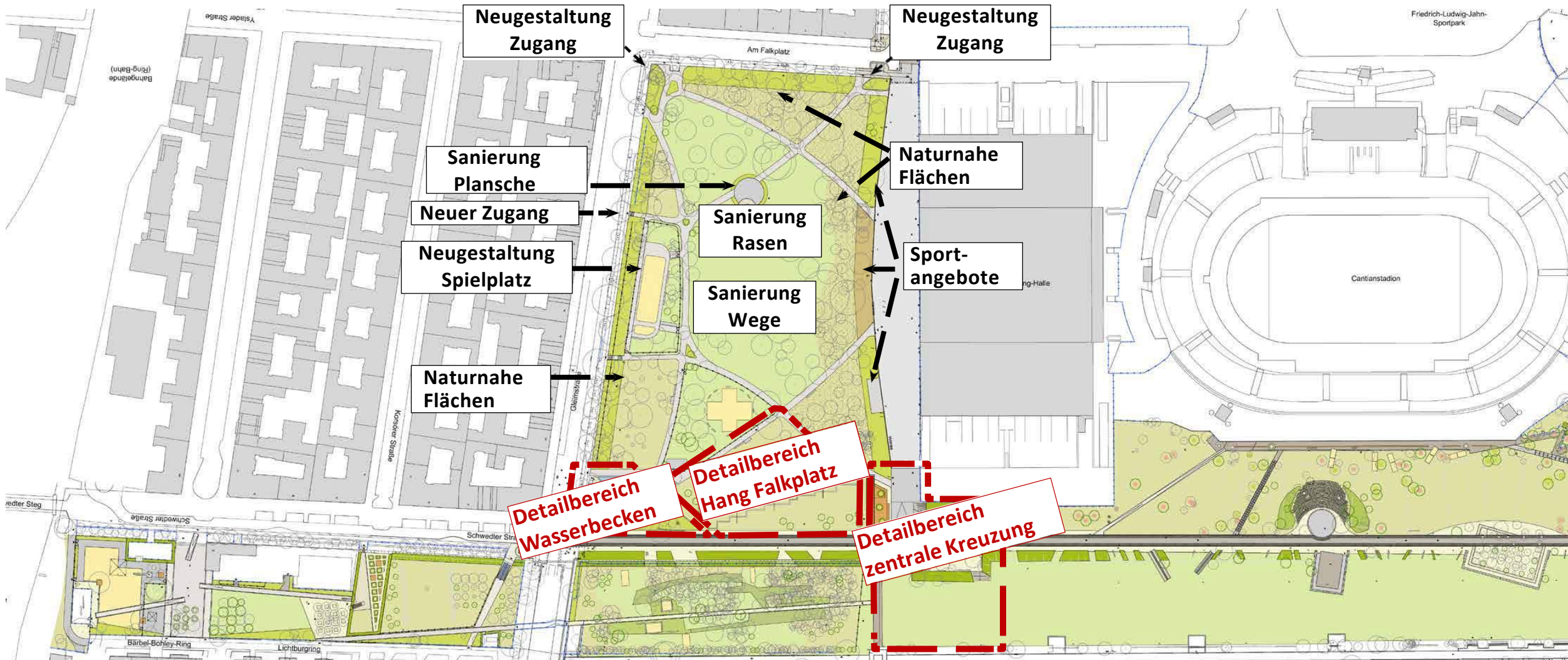
**Gestaltung
Parkränder**



**Schäden
Rasenfläche**

Quelle: © Henningsen Landschaftsarchitekten 2021

Falkplatz – Plan Anpassungsbereiche



Quelle: © Henningsen Landschaftsarchitekten 2021

Die dargestellten Planungsstände sind Zwischenstände, die im weiteren Verlauf, u.a. durch die Ergebnisse des Beteiligungsverfahrens, weiterentwickelt und angepasst werden können.



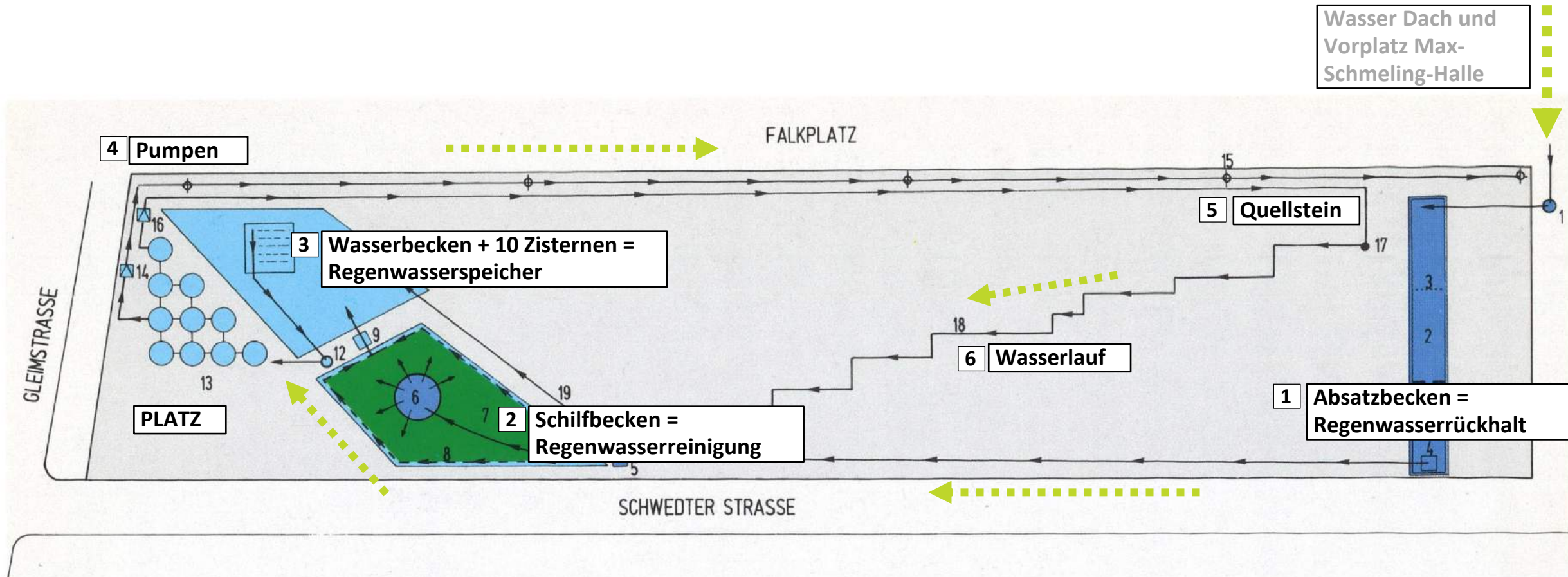
Falkplatz – Platz am Wasserbecken



**Platz am Wasserbecken
Zustand nach Fertigstellung 1997**

Quelle: © OSB Sportstättenbauten, Max-Schmeling-Halle

Falkplatz – Platz am Wasserbecken




Funktionsweise der Wassertechnik MS-Halle

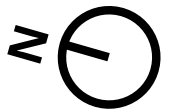
Quelle: © OSB Sportstättenbauten, Max-Schmeling-Halle




Falkplatz – Defizite Platz am Wasserbecken



Quelle: © Manuel Frauendorf Fotografie 2020



Falkplatz – Defizite Platz am Wasserbecken



**Barrierefreiheit
Hauptzugang**



**Gestaltung
Platzfläche**



**Wasserbecken (häufig)
ohne Wasser**



**Funktion
Schilfbecken**

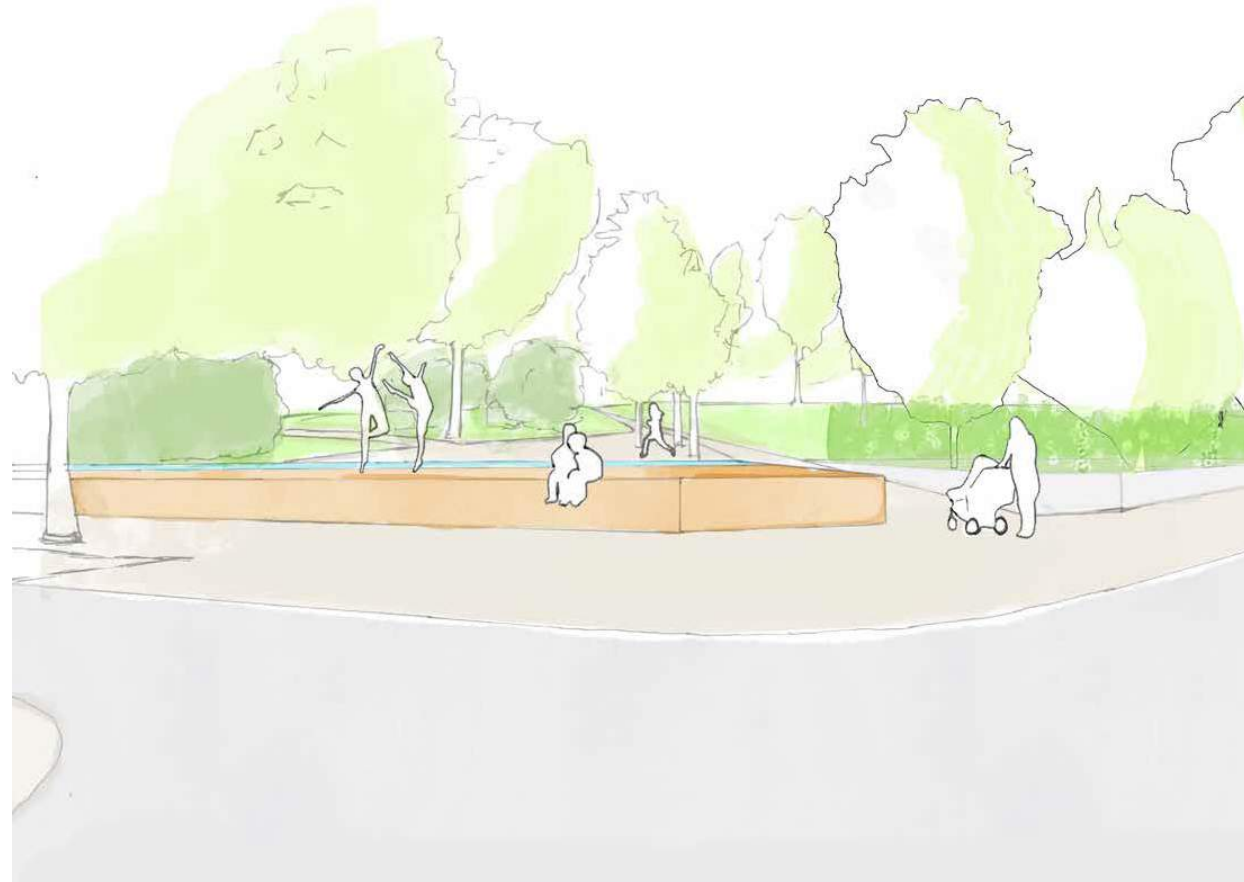
Quelle: © Henningsen Landschaftsarchitekten 2021

Falkplatz – Platz am Wasserbecken



Bestand

Quelle: © Henningsen Landschaftsarchitekten 2021



Idee

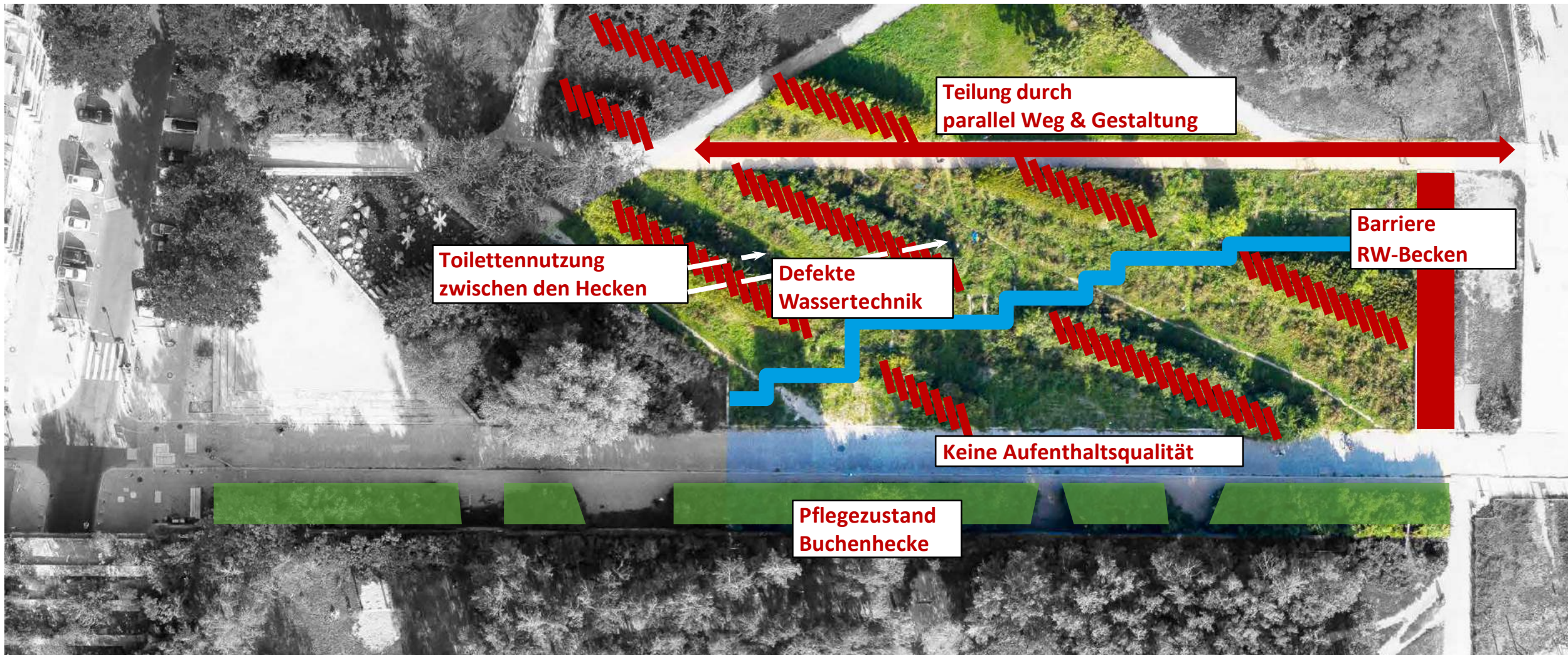
Die dargestellten Planungsstände sind Zwischenstände, die im weiteren Verlauf, u.a. durch die Ergebnisse des Beteiligungsverfahrens, weiterentwickelt und angepasst werden können.



Wie nutzen Sie üblicherweise den Platz am Wasserbecken?

- a) Als Durchgangsbereich
- b) Als Treffpunkt
- c) Als Aufenthaltsbereich
- d) Gar nicht

Falkplatz – Defizite Hang am Falkplatz



Quelle: © Manuel Frauendorf Fotografie 2020



Falkplatz – Defizite Hang am Falkplatz



Quelle: © Henningsen Landschaftsarchitekten 2021

Falkplatz – Defizite Hang am Falkplatz



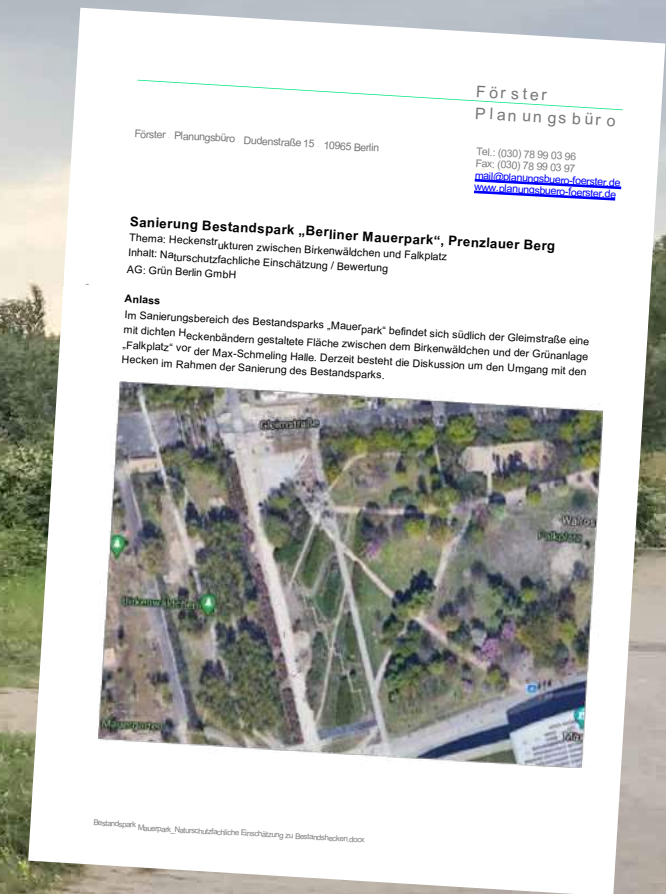
Bestand
Hang am Falkplatz

Quelle: © Henningsen Landschaftsarchitekten 2021

Falkplatz – Potenziale Hang am Falkplatz



Bestand
Hang am Falkplatz



Quelle: © Henningsen Landschaftsarchitekten 2021

Falkplatz – Szenarien Hang am Falkplatz



Quelle: © Henningsen Landschaftsarchitekten 2021



Falkplatz – Szenarien Hang am Falkplatz



Quelle: © Henningsen Landschaftsarchitekten 2021

Die dargestellten Planungsstände sind Zwischenstände, die im weiteren Verlauf, u.a. durch die Ergebnisse des Beteiligungsverfahrens, weiterentwickelt und angepasst werden können.

Falkplatz – Szenarien Biotopflächen



Quelle: © Henningsen Landschaftsarchitekten 2021



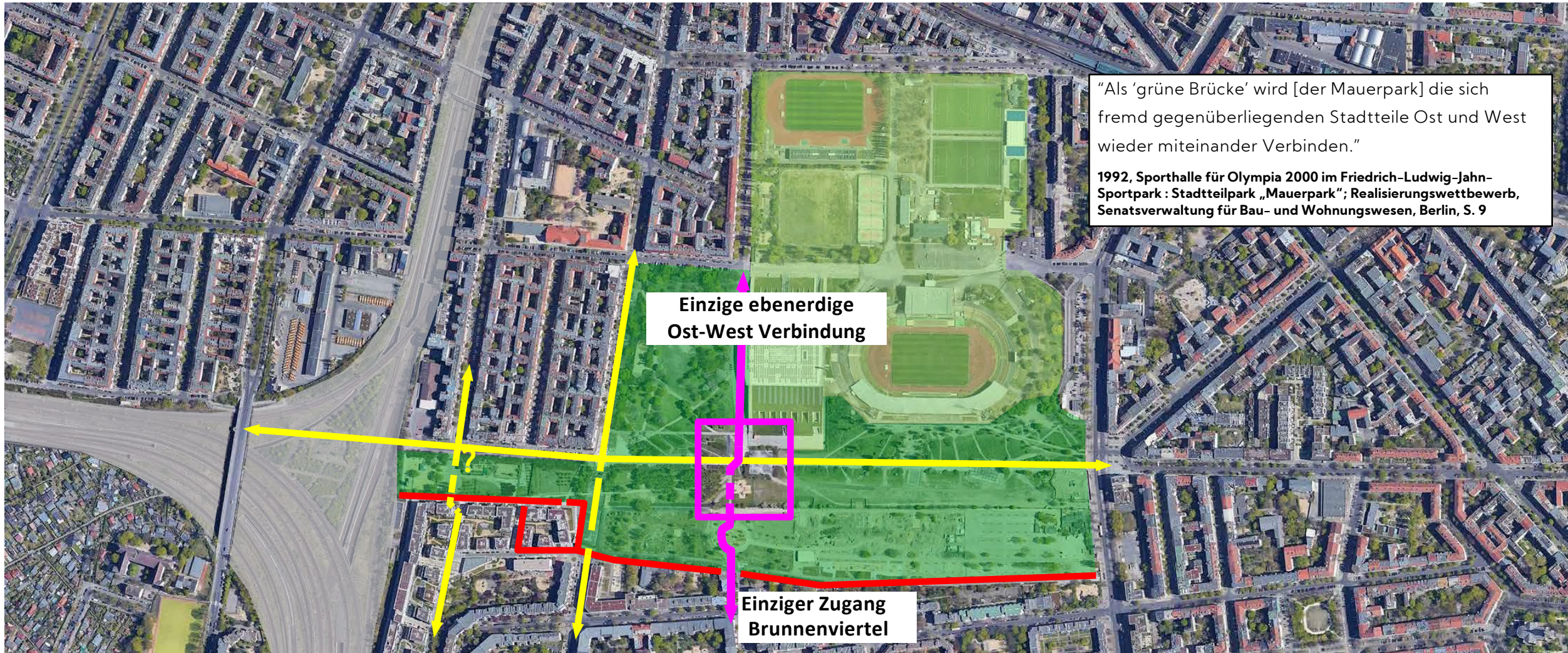


Wie nutzen Sie üblicherweise den Hang am Falkplatz?

- a) Als Durchgangsbereich
- b) Als Aufenthaltsbereich
- c) Als Toilette
- d) Gar nicht

Quelle: © Henningsen Landschaftsarchitekten 2021

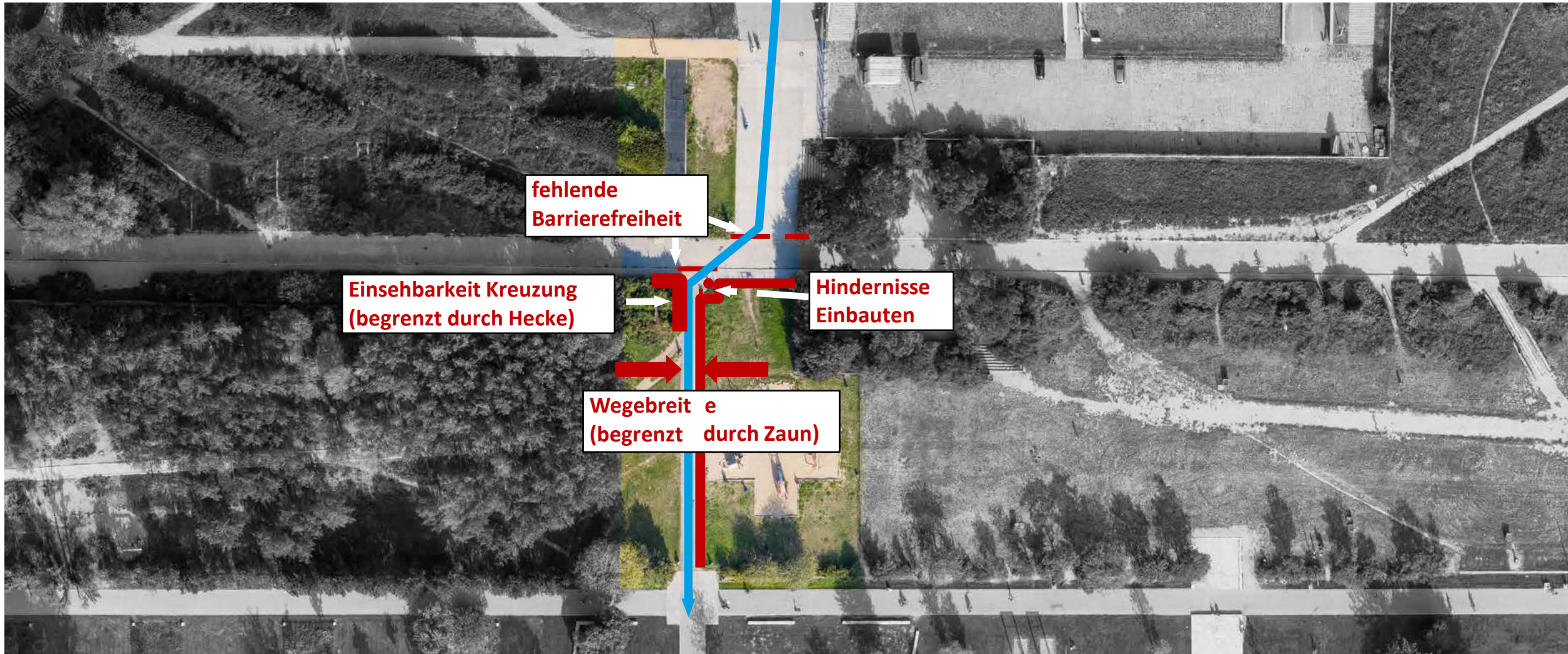
Falkplatz – Defizite Ost-West Verbindung



Quelle: © GoogleEarth 2021



Falkplatz - Defizite Ost-West Verbindung



Quelle: © Manuel Frauendorf Fotografie 2020



Falkplatz – Defizite Ost-West Verbindung



Barrierefreiheit



Wegebreite begrenzt durch Zaun



Einsehbarkeit Kreuzung



Positionierung Einbauten

Quelle: © Henningsen Landschaftsarchitekten 2021

Falkplatz – Entstehung Ost–West Verbindung



- **Max-Schmeling Halle** – Dietz Joppien Architekten
- **Alter Mauerpark** – Prof. Lange
- **Wassertechnik** – Landschaft Planen & Bauen
- **Falkplatz** – Landschaft Planen & Bauen
- **Regenbogenspielplatz** – Freiwillige & evangelische Kirche
- **Neuer Mauerpark** – Prof. Lange & BBS



Quelle: © Manuel Frauendorf Fotografie 2020

Statement der Freunde des Mauerparks

Geschichte und Entwicklung des Regenbogenspielplatzes

Der Regenbogen – Die spannende Geschichte



- **Geschichte des Regenbogens**
- **interkulturelles Symbol der Hoffnung**
- **ausgewählte internationale Standorte**
Berlin 2016, Premnitz 2015, Israel 2014, Herrnburg 2011, Bujanovac 2010, Krzyzowa/Kreisau 2009, Asuncion 2008, Plön 2007, Südafrika 2005, Schwedt 2004, Lübeck 2002, Albany 2001, Berlin 1999 Soweto 1998
- **Projekt für Völkerverständigung**
- **Projekt für Jugendförderung**
- **Weitere Infos unter rainbowproject.de**

Der Regenbogen – Viel mehr als ein buntes Klettergerüst



Der Regenbogen ist ...

- Symbol für Hoffnung
- interkulturell & interreligiös

Der Spielplatz ist eine Brücke zwischen ...

- Ost & West
- Nord & Süd
- jung und alt
- arm & reich



Quelle: © Flat Icon, Rainbow Project 2021

Der Regenbogen – Die bewegte Geschichte im Mauerpark



- **1999** erster Regenbogen wurde errichtet
- **2012** Regenbogen wurde aufgefrischt
- **2015** Regenbogen wurde zerstört
- **2016** neuer Regenbogen wurde errichtet
- **2021** Ist der Regenbogen wieder in Gefahr?



Quelle: © Rainbow Project und Freunde des Mauerparks e.V. 2021

Der Regenbogen – Große Spendenbereitschaft



- **Spendensammlung vor Ort:**
761 Euro in Einzelspenden 1 – 20 Euro
- **Fundraising mit Onlinespenden:**
6151 Euro in Einzelspenden 5 – 2000 Euro
- **Förderung von Stiftung Kinderförderung**
10.000 Euro
- **Kofinanziert durch Bezirk (85% der Kosten)**

Quelle: © Rainbow Project und Freunde des Mauerparks e.V. 2021

Der Regenbogen – Menschen aus aller Welt packen mit an

GRÜNBERLIN



- **Aufbau in zwei Bauabschnitten Sommerferien 2016 und Sommerferien 2017**
- **ehrenamtliche Helfer*innen aus Berlin Deutschland Syrien Afrika USA**
- **ehemalige Teilnehmer*innen und Organisator*innen aus Projekten der Vorjahre**
- **Unterstützung der Evangelische Kirche**
- **Unterstützung von SIK-Holz**
- **In enger Zusammenarbeit mit SGA / Bezirksamt Pankow**


Quelle: © Rainbow Project und Freunde des Mauerparks e.V. 2021



- **Viele interessierte und engagierte Bürger*innen**
- **Tatkräftiges Engagement des Vereins Freunde des Mauerparks e.V.**
- **Unterstützung durch Politiker*innen aus der BVV Pankow, dem Abgeordnetenhaus Berlin und dem Deutschen Bundestag**
- **Zwei Stadträte, ein Ziel: ein neuer Regenbogen**
- **Eröffnung 2016 mit Stadtrat Kirchner**
- **Eröffnung 2017 mit Stadtrat Kuhn**



- **Symbolische Brücke auf ehemaligem Todesstreifen**
- **von weitem sichtbares Mauerpark-Landmark**
- **Ort geweiht durch Superintendent M. Fichtmüller**
- **Spielplatz schützt durch seine Lage den Birkenhain vor Fahrradverkehr und Touristenströmen**
- **Gut gelegen zwischen Grillwiese und Birkenhain, optimal für Familienfeste mit Grill oder Picknick**



Quelle: © Google Maps und Freunde des Mauerparks e.V. 2021



- **Der Regenbogen soll auch weiterhin ein Zeichen der Hoffnung sein**
- **Verbesserung der Wegeführung ist uns wichtig**
- **Der Regenbogen muss dafür nicht abgerissen werden**
- **Eine Verschiebung der Arche (Spielschiff) ist einfach möglich und schafft Platz für eine bessere Wegeführung**
- **Aufgebrachte finanzielle Mittel sollten nicht verschwendet werden (geflossene Spenden wie auch Mittel für Qualifizierung)**
- **Wir möchten an die bewegte Geschichte des Regenbogens anknüpfen und alle Akteure bei weiteren Entwicklungen einbinden**

Quelle: © Rainbow Project und Freunde des Mauerparks e.V. 2021

Vorstellung aktueller Analyse

Falkplatz und Umgebung

Teil II



Wie oft nutzen Sie üblicherweise die Ost-West Verbindung?

- a) Selten
- b) Häufig
- c) Täglich
- d) Gar nicht

Quelle: © Manuel Frauendorf Fotografie 2020

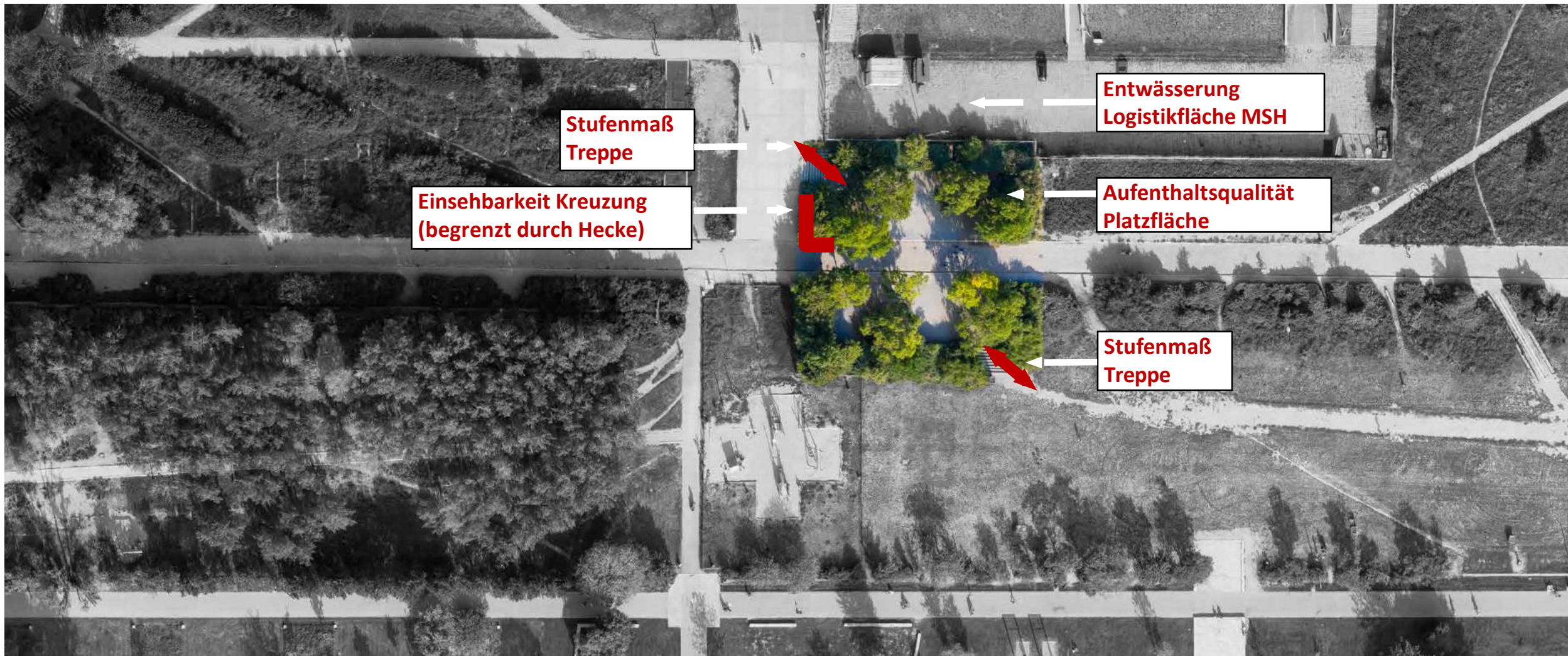


Wie oft nutzen Sie üblicherweise den Regenbogenspielplatz?

- a) Selten
- b) Häufig
- c) Sehr oft
- d) Gar nicht

Quelle: © Manuel Frauendorf Fotografie 2020

Falkplatz – Defizite Sophoren-Hain



Quelle: © Manuel Frauendorf Fotografie 2020

Falkplatz – Defizite Sophoren-Hain



**Einsehbarkeit
Kreuzung**



**unattraktive
Sitzgelegenheiten**



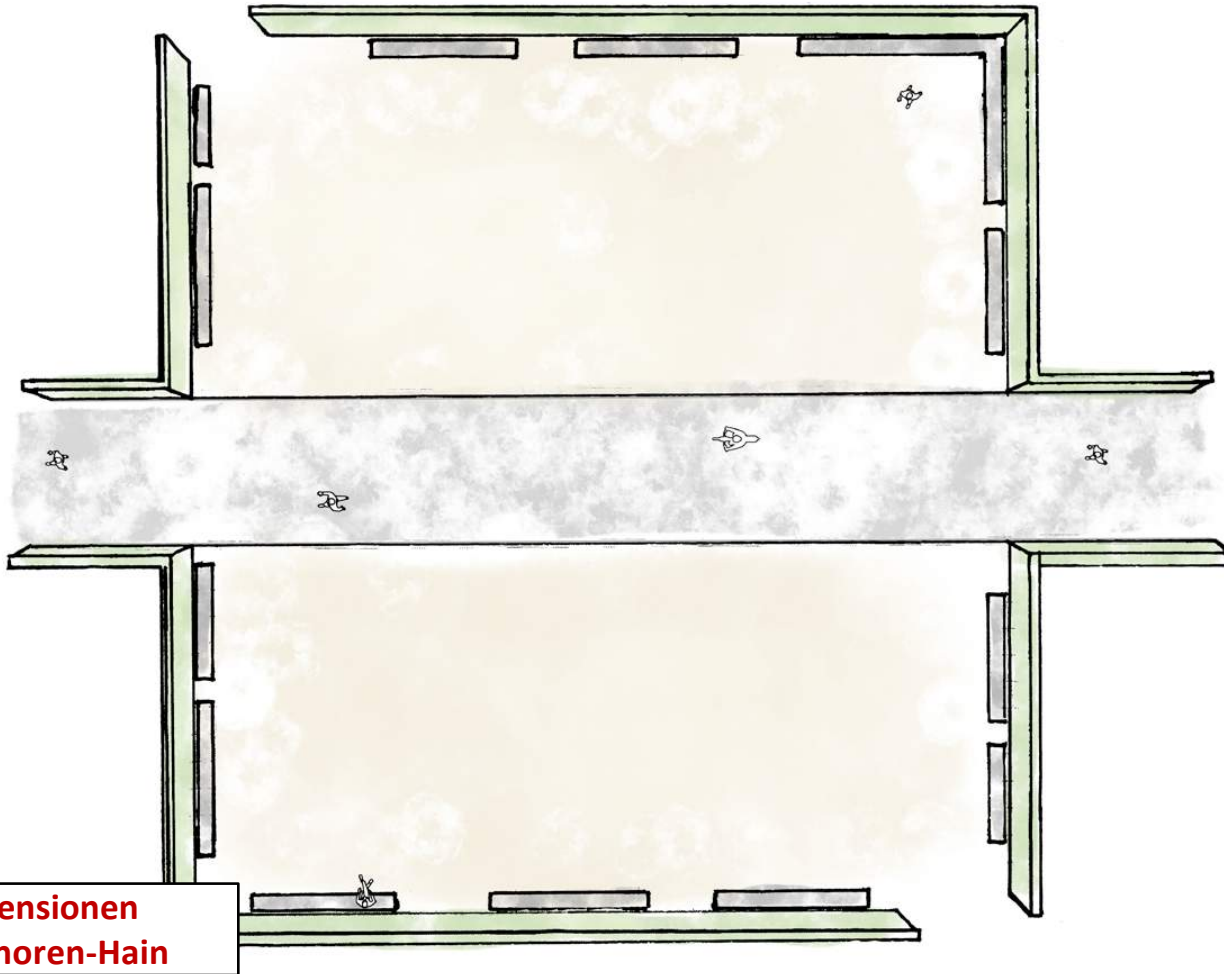
Toilettennutzung



**Defizite
Aufenthaltsqualität**

Quelle: © Henningsen Landschaftsarchitekten 2021

Falkplatz – Defizite Sophoren-Hain



**Dimensionen
Sophoren-Hain**




Quelle: © Henningsen Landschaftsarchitekten 2021

Wie oft nutzen Sie üblicherweise den Sophoren-Hain?

- a) Selten
- b) Manchmal
- c) Sehr oft
- d) Zum Boule spielen (regelmäßig)
- e) Gar nicht

Quelle: © Manuel Frauendorf Fotografie 2020

Gaudystraße & Topsstraße – Bestand



Quelle: © GoogleEarth 2021

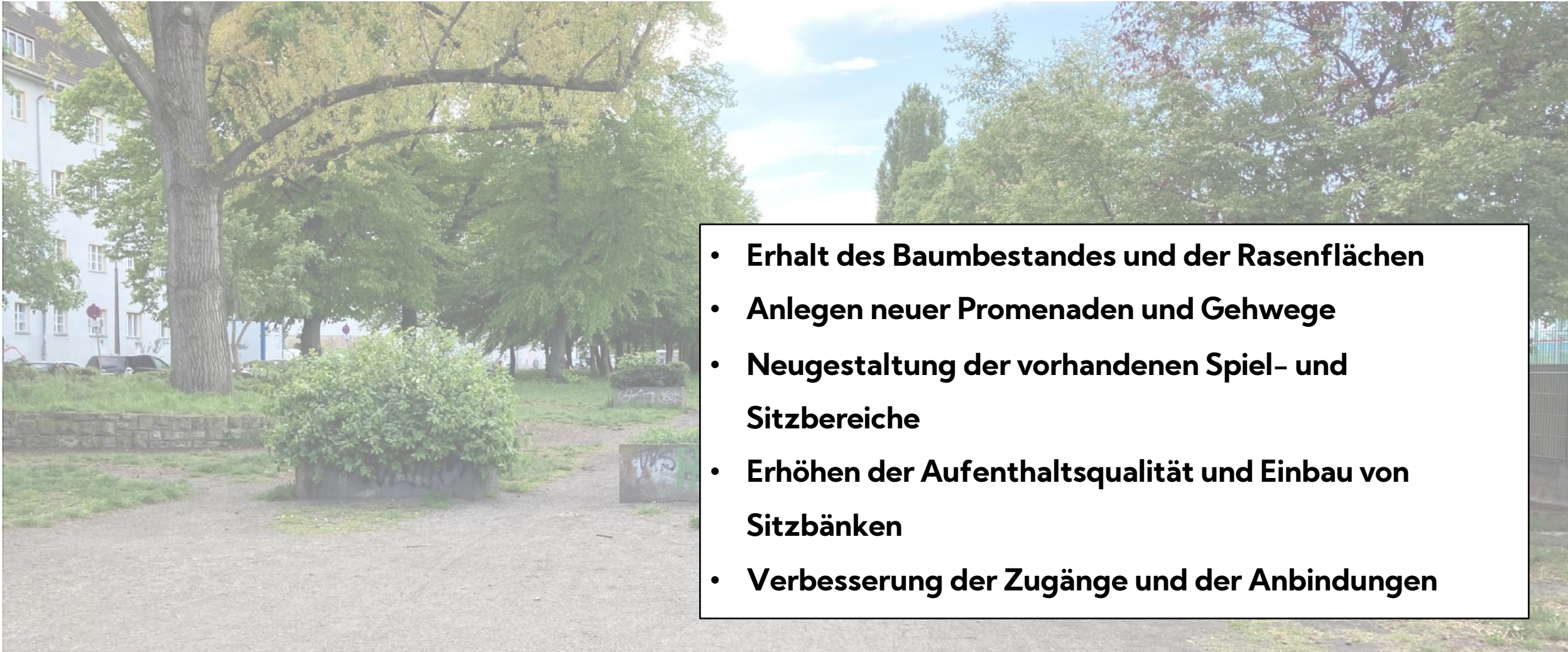




Quelle: © Henningsen Landschaftsarchitekten 2021



Quelle: © Henningsen Landschaftsarchitekten 2021

- 
- A photograph of a park area. In the foreground, there is a gravel path leading towards a large, mature tree with dense green foliage. To the left, a light blue building with white window frames is visible. In the background, more trees and a clear blue sky with some clouds are seen. The overall scene is a well-maintained urban green space.
- **Erhalt des Baumbestandes und der Rasenflächen**
 - **Anlegen neuer Promenaden und Gehwege**
 - **Neugestaltung der vorhandenen Spiel- und Sitzbereiche**
 - **Erhöhen der Aufenthaltsqualität und Einbau von Sitzbänken**
 - **Verbesserung der Zugänge und der Anbindungen**

Quelle: © Henningsen Landschaftsarchitekten 2021

Gaudystraße & Topsstraße – Bestand



Quelle: © GoogleEarth 2021



Gaudystraße – Defizite



**Schäden
Wegebelag**



**Vitalität der
Bäume**



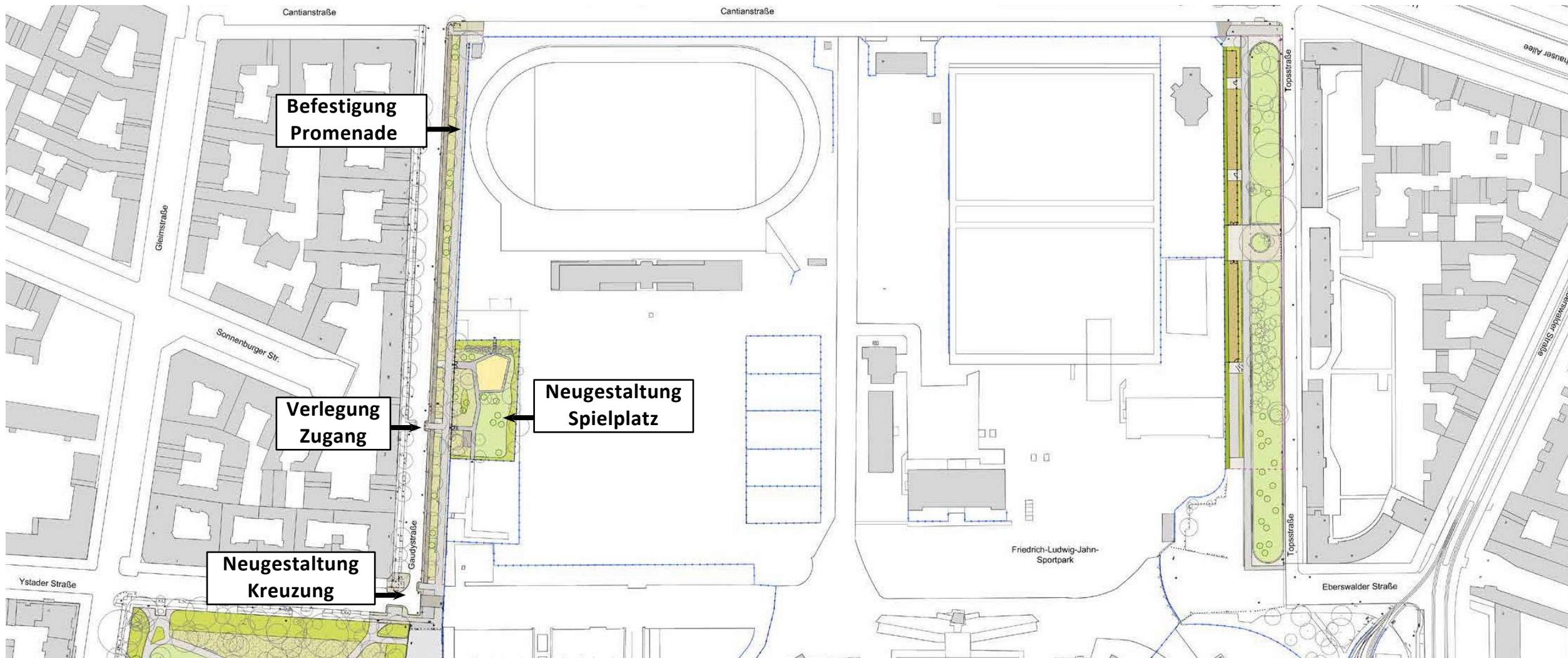
**Gestaltung Kreuzung
Falkplatz u. Jahnsportpark**



**Gestaltung
Spielplatz**

Quelle: © Henningsen Landschaftsarchitekten 2021

Gaudystraße – Plan Anpassungsbereiche

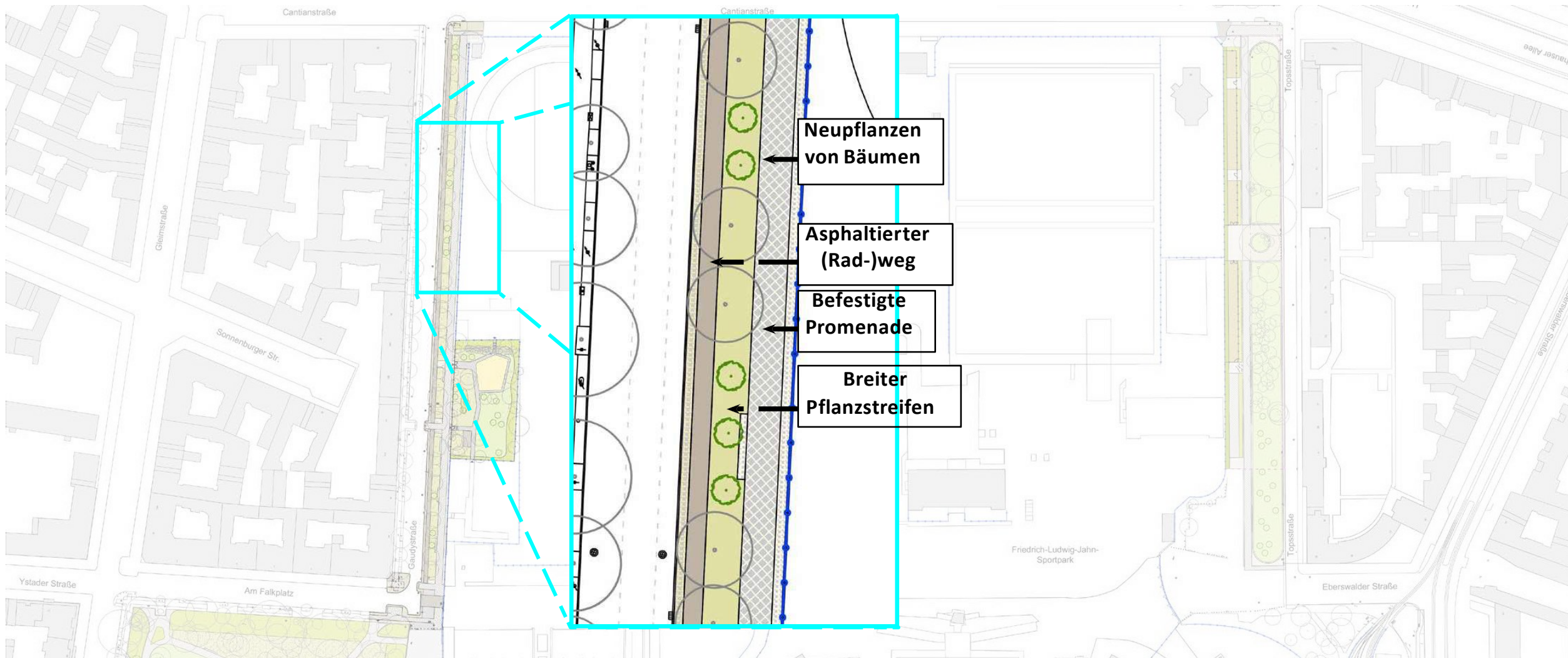


Quelle: © Henningsen Landschaftsarchitekten 2021

Die dargestellten Planungsstände sind Zwischenstände, die im weiteren Verlauf, u.a. durch die Ergebnisse des Beteiligungsverfahrens, weiterentwickelt und angepasst werden können.



Gaudystraße – Plan Ausschnitt Promenade



Quelle: © Henningsen Landschaftsarchitekten 2021

Die dargestellten Planungsstände sind Zwischenstände, die im weiteren Verlauf, u.a. durch die Ergebnisse des Beteiligungsverfahrens, weiterentwickelt und angepasst werden können.



Topsstraße – Defizite



**Wegebreite
Wegebelag**



**Gestaltung Platzfläche
Denkmal**



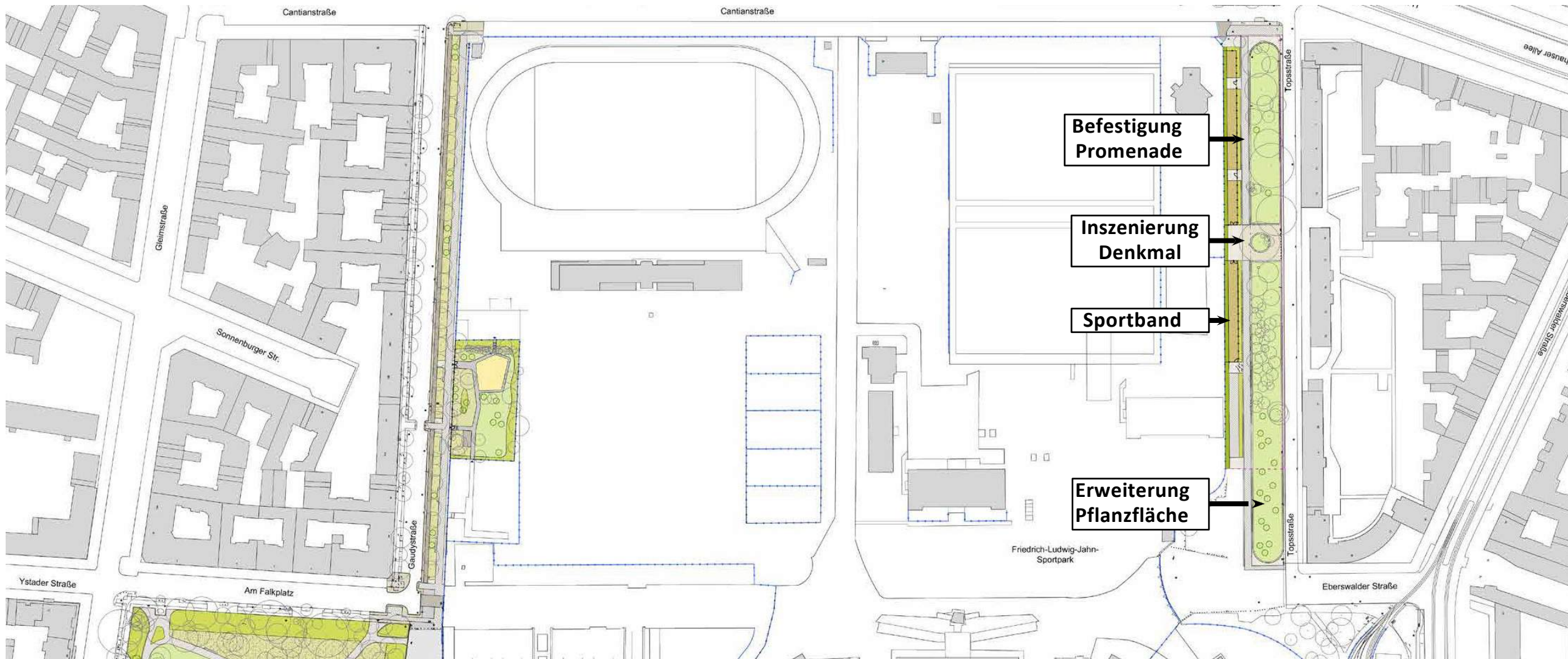
**Gestaltung
Pflanzkübel**



**Gestaltung
Restflächen**

Quelle: © Henningsen Landschaftsarchitekten 2021

Topsstraße – Plan Anpassungsbereiche

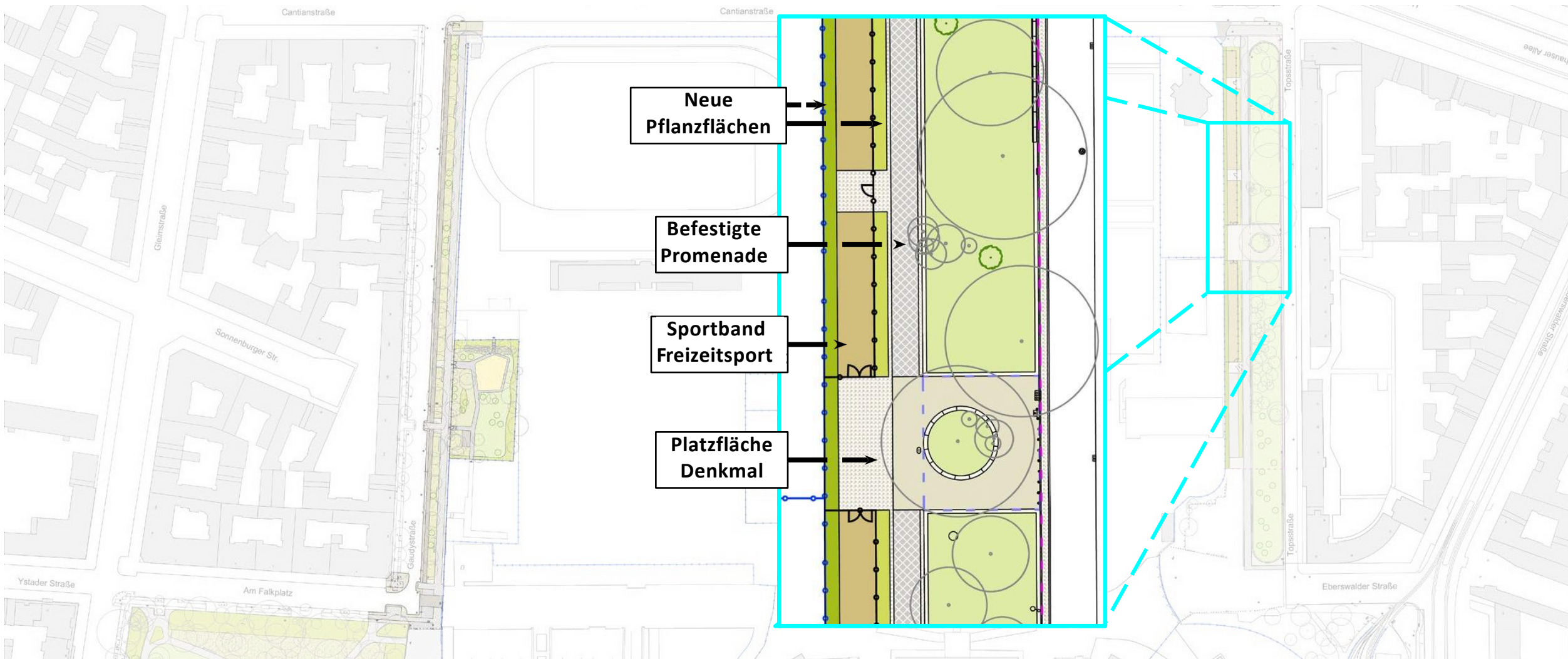


Quelle: © Henningsen Landschaftsarchitekten 2021

Die dargestellten Planungsstände sind Zwischenstände, die im weiteren Verlauf, u.a. durch die Ergebnisse des Beteiligungsverfahrens, weiterentwickelt und angepasst werden können.



Topsstraße – Plan Ausschnitt Promenade



Quelle: © Henningsen Landschaftsarchitekten 2021

Die dargestellten Planungsstände sind Zwischenstände, die im weiteren Verlauf, u.a. durch die Ergebnisse des Beteiligungsverfahrens, weiterentwickelt und angepasst werden können.



Workshop C – Plan Anpassungsbereiche

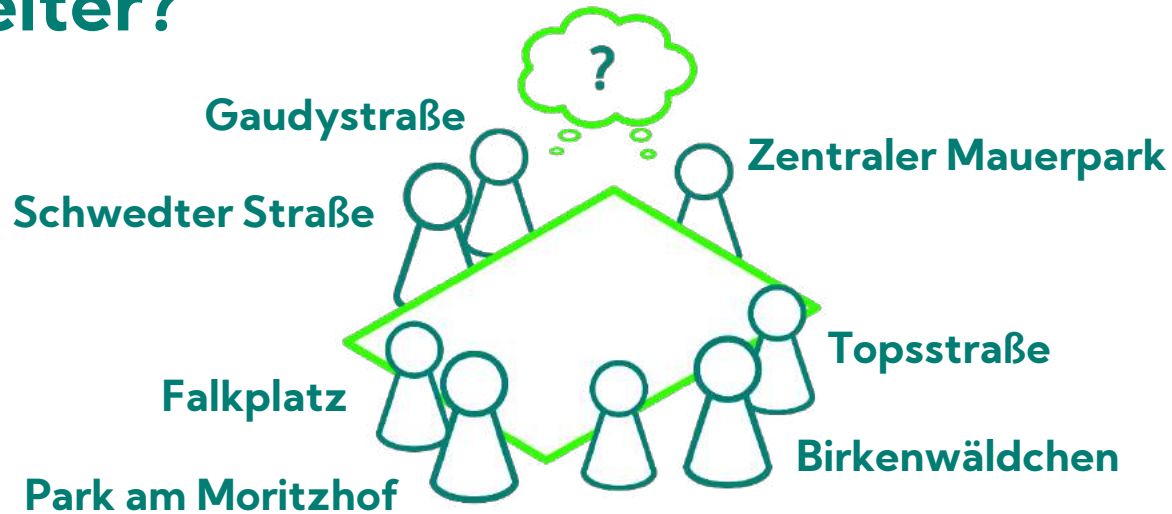


Quelle: © Henningsen Landschaftsarchitekten 2021

Die dargestellten Planungsstände sind Zwischenstände, die im weiteren Verlauf, u.a. durch die Ergebnisse des Beteiligungsverfahrens, weiterentwickelt und angepasst werden können.



Wie geht es weiter?



Folgen Sie dem Projekt auch auf meinBerlin, um stets auf dem Laufenden zu bleiben!

Danke. 